

Филиал государственного
унитарного предприятия
Ставропольского края
«Ставрополькрайводоканал» -
«Восточный»

ПТП Курское

Калинина 10 А
ст. Курская, Курский р-он
Ставропольский край, 357850
Тел./факс (87964) 6-30-63

E-mail: kursk@skvk.ru

ОГРН 1022601934630

ИНН КПП 2635040105 262443001

29.04 2021 г. № 35-04/1457

Главе
Степновского муниципального
округа Ставропольского края
Лобанову С.В.

Уважаемый Сергей Викторович!

ПТП Курское филиала ГУП СК «Ставрополькрайводоканал»-
«Восточный» рассмотрело ваше обращение №11-45/1114 от 07.04.2021 года и
сообщает, что техническая возможность подключения к магистральному
водопроводу, планируемых к строительству объектов имеется согласно
приведенным схемам.

Приложение: Схема предполагаемого подключения к системе водоснабжения
на 13 листах.

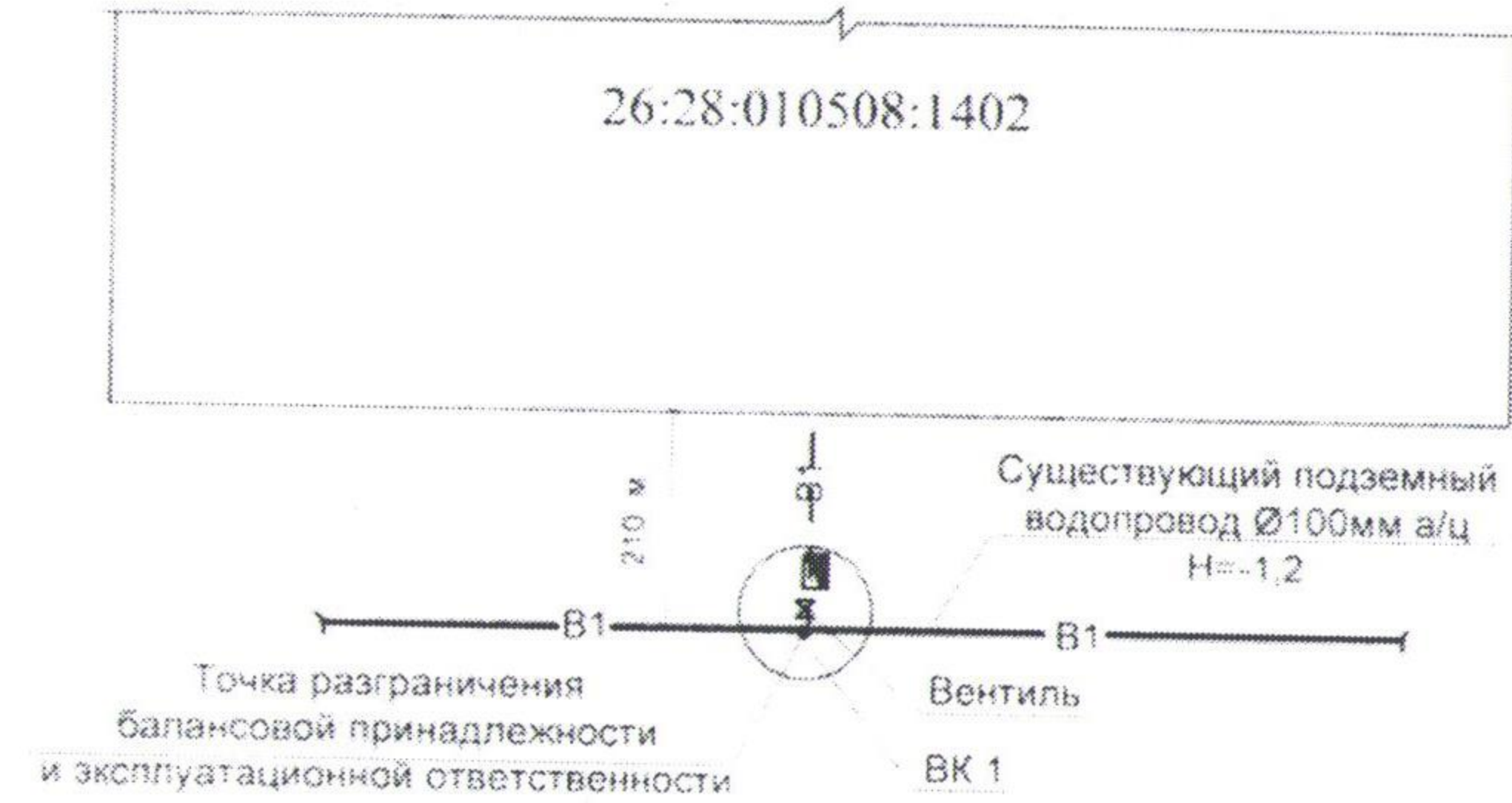
Главный инженер

Гаврюшенко И.А.

Шихаева Т.А.
8(87964)6-26-89

14:25 29.04 2021

Схема подключения к системе водоснабжения
земельного участка из земель населенных пунктов, государственная
собственность на которые не разграничена с кадастровым номером
26:28:010508:1402 площадью 1 193 кв. м, адрес: Российская Федерация,
Ставропольский край, Степновский муниципальный район, муниципальное
образование села Соломенское, Соломенское село, Степная улица, дом 74,
вид разрешенного использования: автомобильные мойки, код вида
разрешенного использования 4.9.1.3;



Условные обозначения

■ Вентиль

■ Узел учета

— В1 — Балансовая принадлежность и эксплуатационная ответственность абонента (предполагаемая линия водопровода)

— В1 — Балансовая принадлежность и эксплуатационная ответственность ВКХ


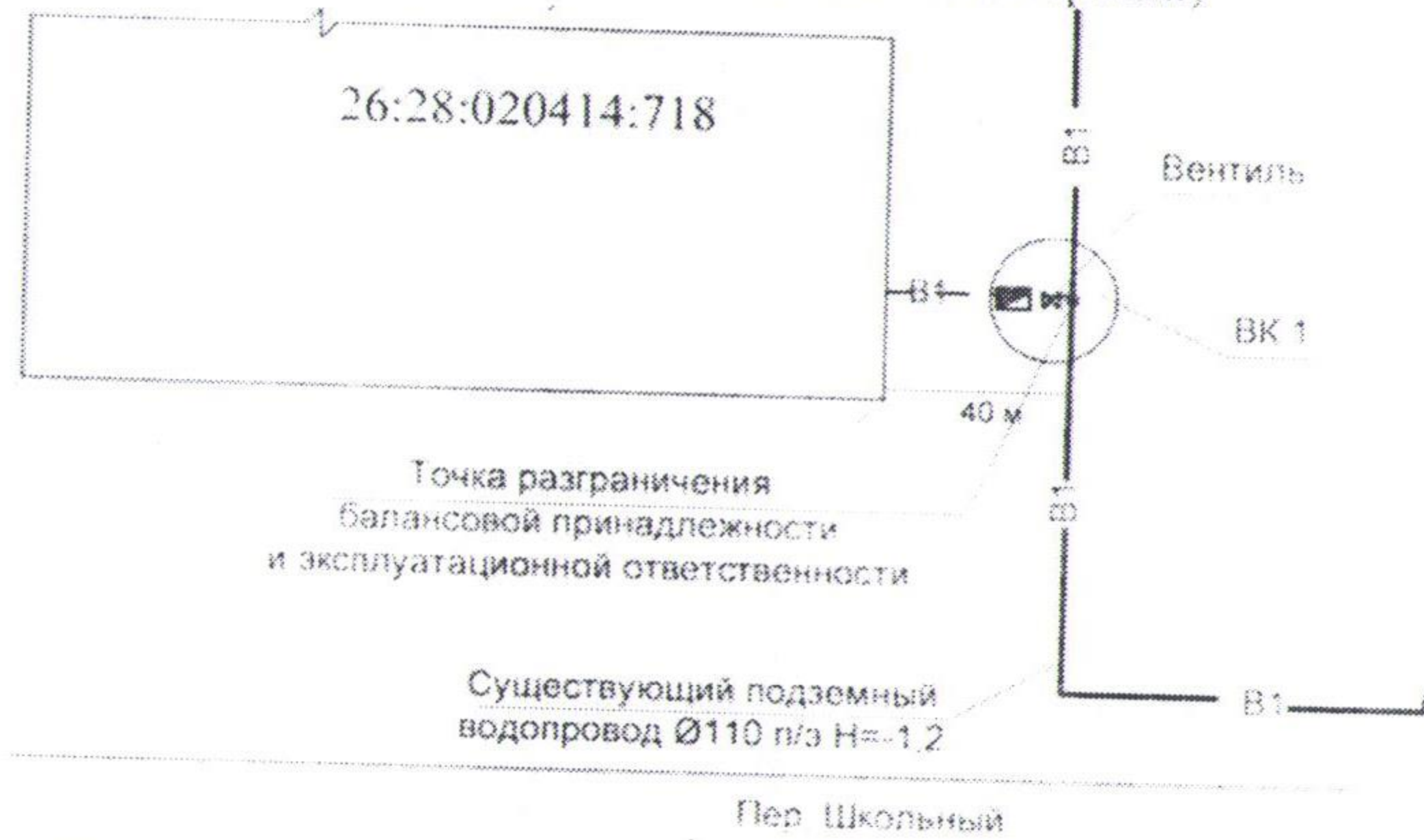


Схема подключения к системе водоснабжения земельного участка из земель населенных пунктов, государственная собственность на которые не разграничена с кадастровым номером 26:28:020414:718 площадью 400 кв. м, адрес: Российская Федерация, Ставропольский край, Степновский муниципальный район, сельское поселение Богдановский сельсовет, Богдановка село, переулок Школьный, 13 б, вид разрешенного использования: объекты дорожного сервиса (автомобильная мойка и мастерская)



Условные обозначения

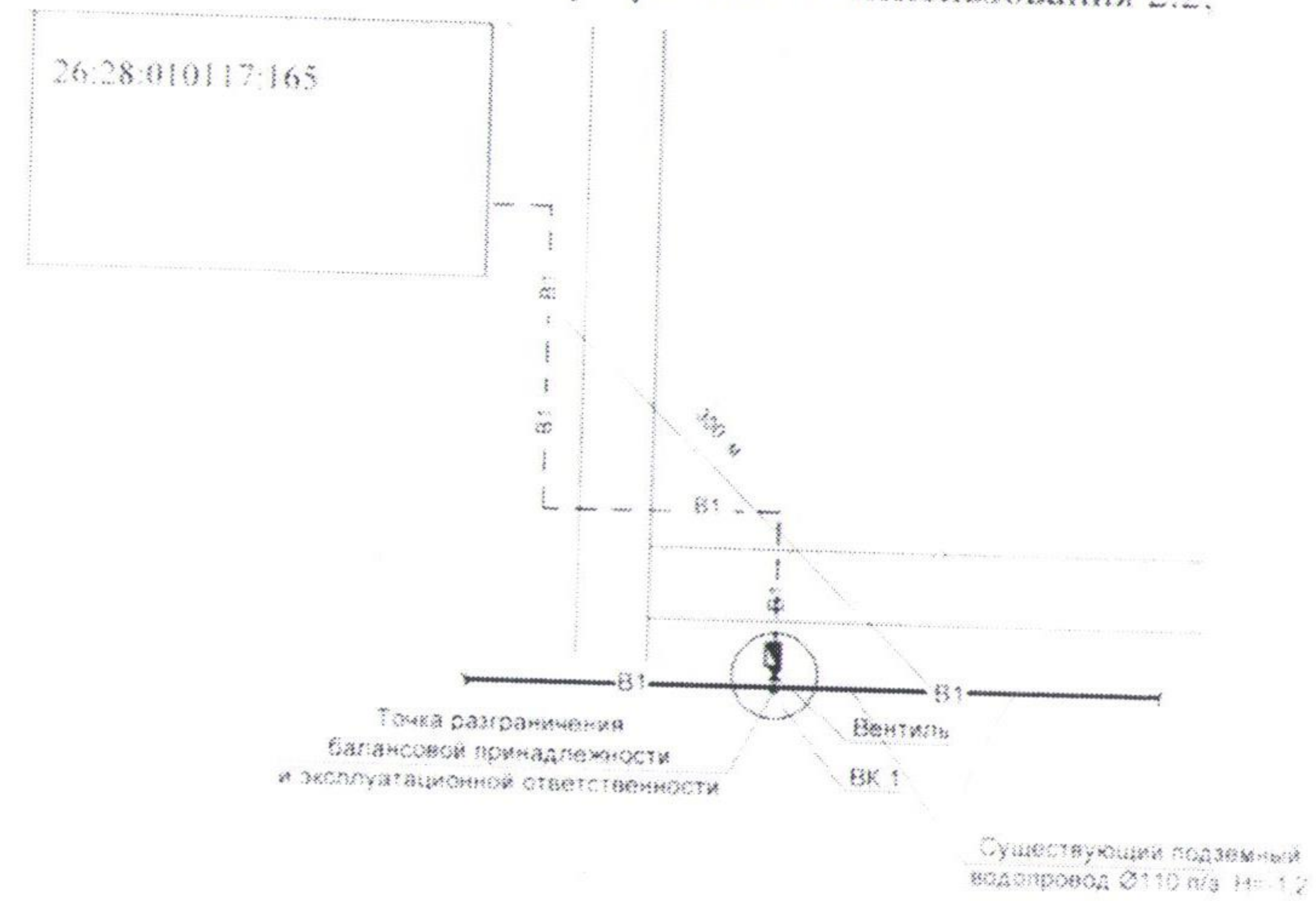
■ Вентиль

■ Узел учета

--- В1 --- Балансовая принадлежность и эксплуатационная ответственность абонента (предполагаемая линия водопровода)

— В1 — Балансовая принадлежность и эксплуатационная ответственность ВКХ

Схема подключения к системе водоснабжения земельного участка из земель населенных пунктов, государственная собственность на которые не разграничена с кадастровым номером 26:28:010117:165 площадью 2 999 кв. м, адрес: Российская Федерация, Ставропольский край, Степновский муниципальный район, сельское поселение Варениковский сельсовет, Новоникольский хутор, Лесная улица, 2 а, вид разрешенного использования: для ведения личного подсобного хозяйства, код вида разрешенного использования 2.2;



Условные обозначения

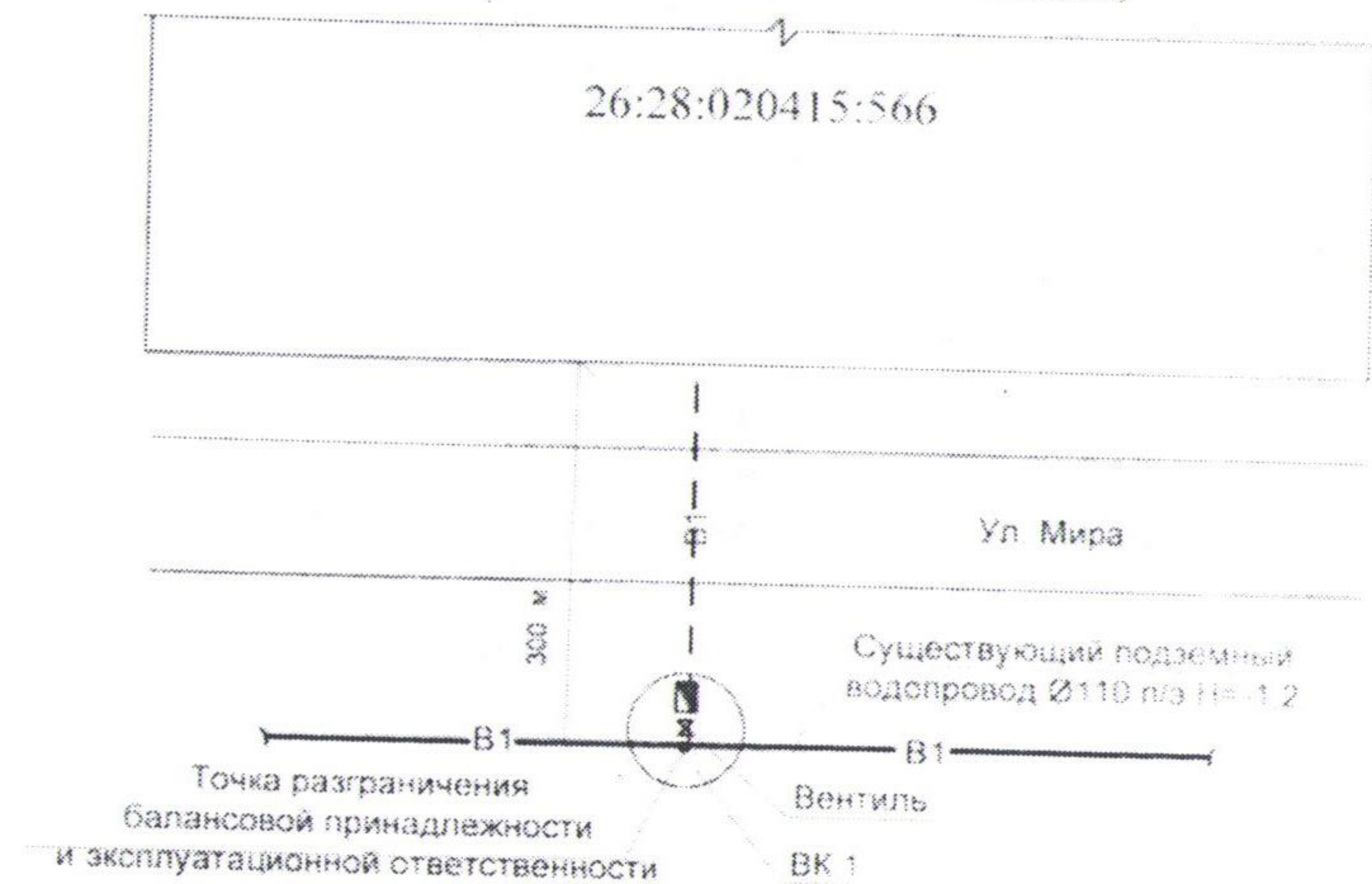
■ Вентиль

■ Узел учета

--- В1 --- Балансовая принадлежность и эксплуатационная ответственность абонента (предполагаемая линия водопровода)

— В1 — Балансовая принадлежность и эксплуатационная ответственность ВКХ

Схема подключения к системе водоснабжения земельного участка из земель населенных пунктов, государственная собственность на которые не разграничена с кадастровым номером 26:28:020415:566 площадью 14 312 кв. м, адрес: Российская Федерация, Ставропольский край, Степновский муниципальный район, сельское поселение Богдановский сельсовет, Богдановка село, Центральная Усадьба улица 15, вид разрешенного использования: для иных видов сельскохозяйственного использования;



Условные обозначения

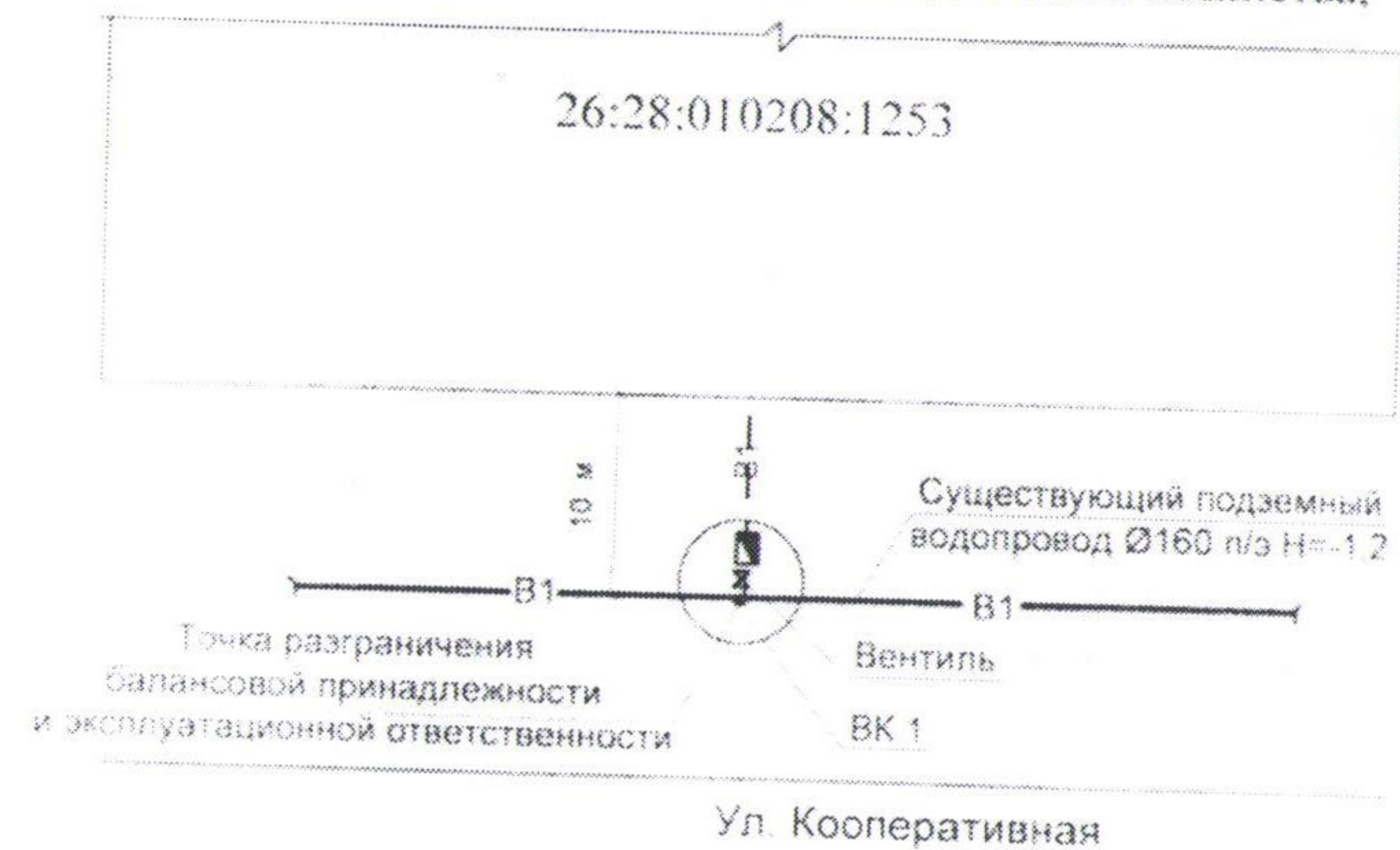
■ Вентиль

■ Узел учета

--- В1 --- Балансовая принадлежность и эксплуатационная ответственность абонента (предполагаемая линия водопровода)

— В1 — Балансовая принадлежность и эксплуатационная ответственность ВКХ

Схема подключения к системе водоснабжения земельного участка из земель населенных пунктов, государственная собственность на которые не разграничена с кадастровым номером 26:28:010208:1253 площадью 892 кв. м, адрес: Российская Федерация, Ставропольский край, Степновский район, Сельское поселение Ольгинский сельсовет, Ольгино село, Кооперативная улица 4 а, вид разрешенного использования: для ведения личного подсобного хозяйства;



Условные обозначения

■ Вентиль

■ Узел учета

--- В1 --- Балансовая принадлежность и эксплуатационная ответственность абонента (предполагаемая линия водопровода)

— В1 — Балансовая принадлежность и эксплуатационная ответственность ВКХ

Схема подключения к системе водоснабжения земельного участка из земель населенных пунктов, государственная собственность на которые не разграничена с кадастровым номером 26:28:020415:563 площадью 2963 кв. м, адрес: Российская Федерация, Ставропольский край, Степновский муниципальный район, Сельское поселение Богдановский сельсовет, Богдановка село, Юбилейная улица, 5, вид разрешенного использования: для ведения личного подсобного хозяйства, код вида разрешенного использования 2.2);



Условные обозначения

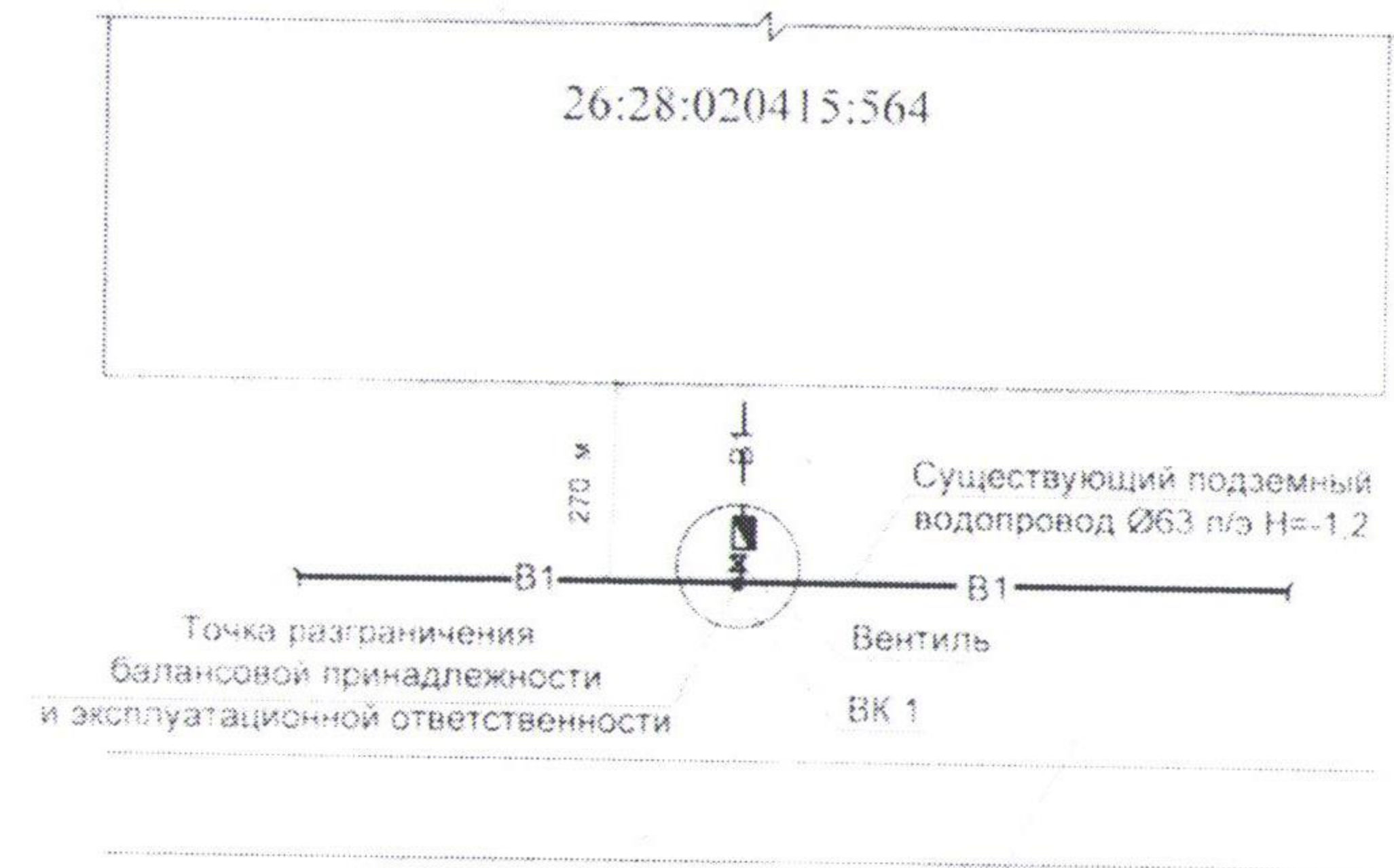
✱ Вентиль

■ Узел учета

— В1 — Балансовая принадлежность и эксплуатационная ответственность абонента (предполагаемая линия водопровода)

— В1 — Балансовая принадлежность и эксплуатационная ответственность ВКХ

Схема подключения к системе водоснабжения земельного участка из земель населенных пунктов, государственная собственность на которые не разграничена с кадастровым номером 26:28:020415:564 площадью 2805 кв. м, адрес: Российская Федерация, Ставропольский край, Степновский муниципальный район, Сельское поселение Богдановский сельсовет, Богдановка село, Юбилейная улица, 7, вид разрешенного использования: для ведения личного подсобного хозяйства;



Условные обозначения

✱ Вентиль

■ Узел учета

— В1 — Балансовая принадлежность и эксплуатационная ответственность абонента (предполагаемая линия водопровода)

— В1 — Балансовая принадлежность и эксплуатационная ответственность ВКХ

Схема подключения к системе водоснабжения земельного участка из земель населенных пунктов, государственная собственность на которые не разграничена с кадастровым номером 26:28:020415:562 площадью 1058 кв. м, адрес: Российская Федерация, Ставропольский край, Степновский муниципальный район, Сельское поселение, Богдановский сельсовет, Богдановка село, Молодежный переулок, I, вид разрешенного использования: для индивидуального жилищного строительства, код вида разрешенного использования 2.1;



Условные обозначения

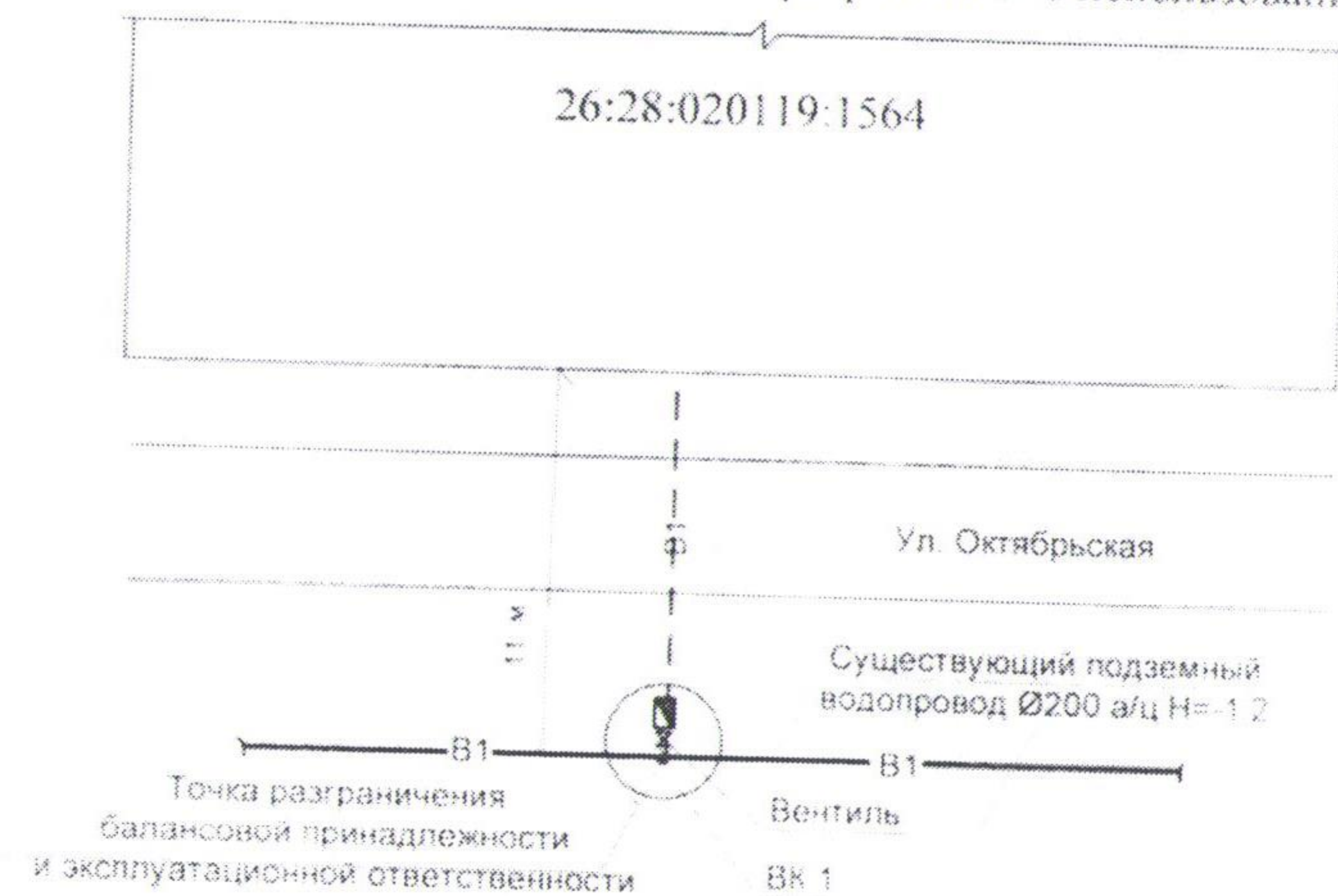
■ Вентиль

■ Узел учета

— В1 — Балансовая принадлежность и эксплуатационная ответственность абонента (предполагаемая линия водопровода)

— В1 — Балансовая принадлежность и эксплуатационная ответственность ВКХ

Схема подключения к системе водоснабжения земельного участка из земель населенных пунктов, государственная собственность на которые не разграничена с кадастровым номером 26:28:020119:1564 площадью 35 кв. м, адрес: Российская Федерация, Ставропольский край, Степновский муниципальный район, сельское поселение Степновский сельсовет, село Степное, улица Октябрьская, земельный участок 1 Б, вид разрешенного использования: для размещения объектов торговли (магазины), код вида разрешенного использования 4.4;



Условные обозначения

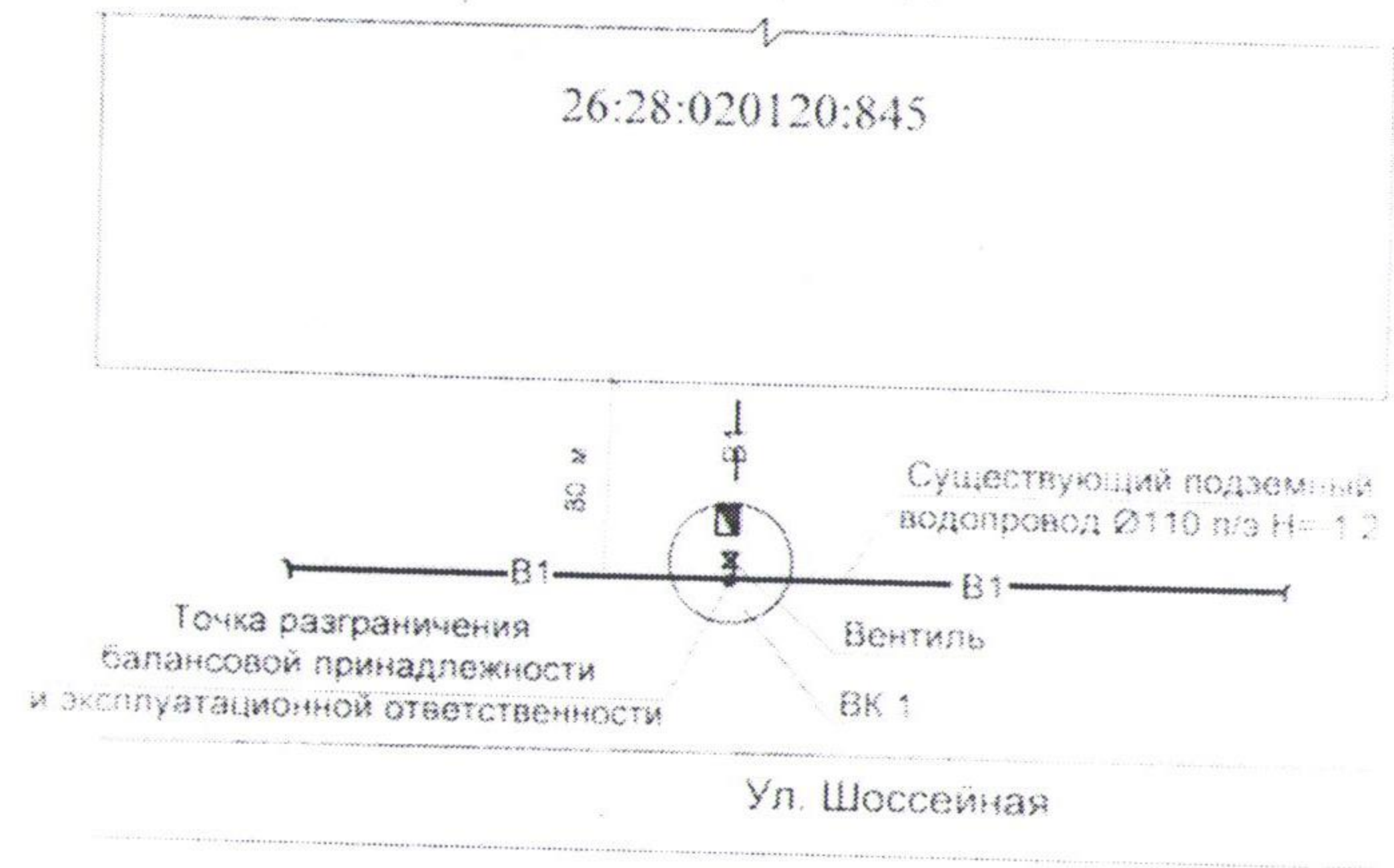
■ Вентиль

■ Узел учета

— В1 — Балансовая принадлежность и эксплуатационная ответственность абонента (предполагаемая линия водопровода)

— В1 — Балансовая принадлежность и эксплуатационная ответственность ВКХ

Схема подключения к системе водоснабжения земельного участка из земель населенных пунктов, государственная собственность на которые не разграничена с кадастровым номером 26:28:020120:845 площадью 927 кв. м, адрес: Российская Федерация, Ставропольский край, Степновский муниципальный район, сельское поселение Степновский сельсовет, село Степное, улица Жукова, земельный участок 28 А, вид разрешенного использования: для размещения объектов торговли (магазины);



Условные обозначения


• Вентиль

■ Узел учета

--- В1 --- Балансовая принадлежность и эксплуатационная ответственность абонента (предполагаемая линия водопровода)

— В1 — Балансовая принадлежность и эксплуатационная ответственность ВКХ

Схема подключения к системе водоснабжения земельного участка из земель населенных пунктов, государственная собственность на которые не разграничена с кадастровым номером 26:28:020121:1099 площадью 125 кв. м, адрес: Российская Федерация, Ставропольский край, Степновский муниципальный район, сельское поселение Степновский сельсовет, село Степное, улица Пионерская, земельный участок 84 Б, вид разрешенного использования: для размещения объектов торговли (магазины), код вида разрешенного использования 4.4;



Условные обозначения

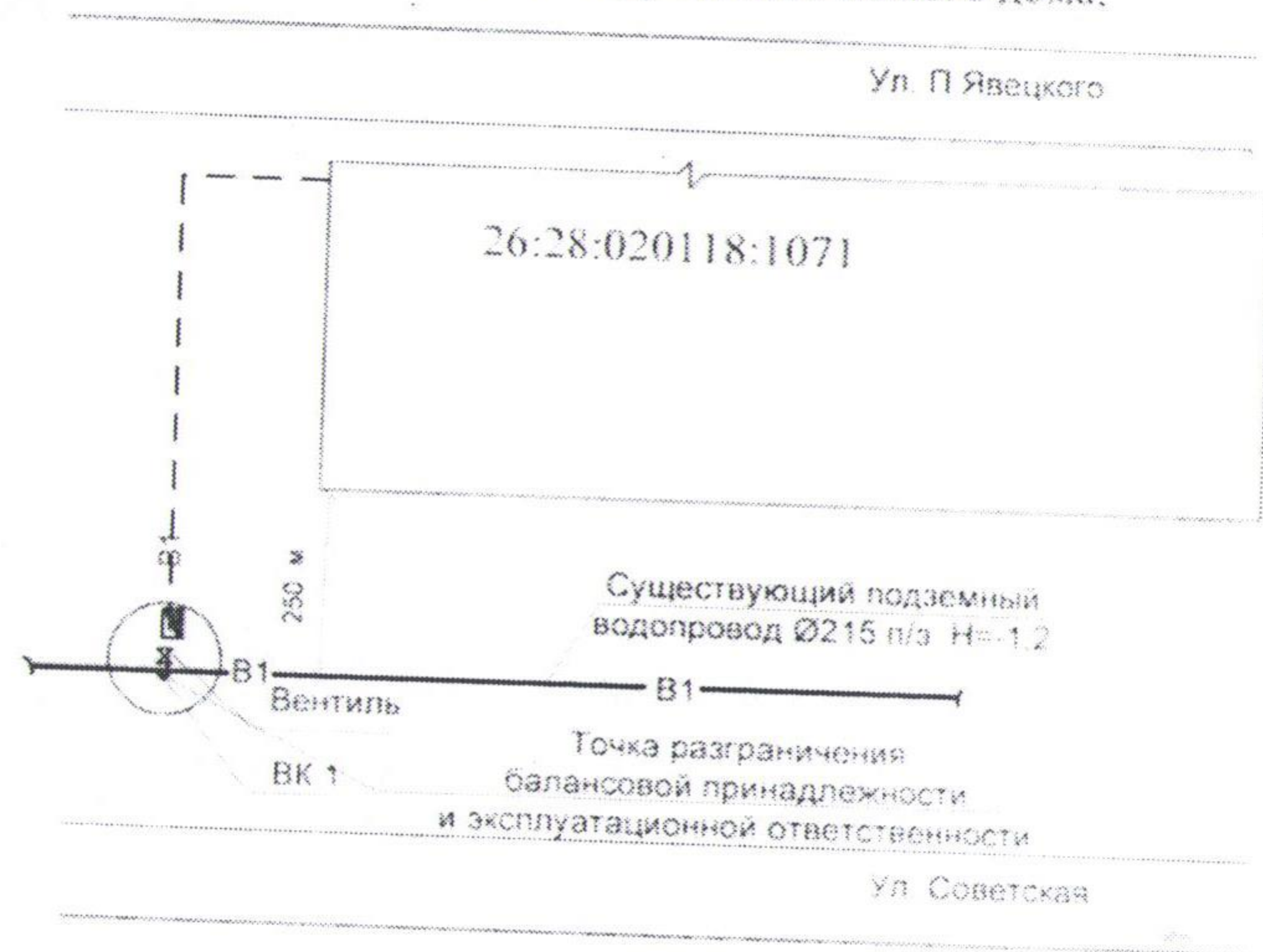
• Вентиль

■ Узел учета

--- В1 --- Балансовая принадлежность и эксплуатационная ответственность абонента (предполагаемая линия водопровода)

— В1 — Балансовая принадлежность и эксплуатационная ответственность ВКХ

Схема подключения к системе водоснабжения земельного участка из земель населенных пунктов, государственная собственность на которые не разграничена с кадастровым номером 26:28:020118:1071 площадью 2 321 кв. м, адрес: Ставропольский край, Степновский район, примерно в 670 метрах по направлению на юго-запад от ориентира: с. Степное, пл. Ленина 17, административное здание, расположенного за пределами участка, вид разрешенного использования: для строительства индивидуального жилого дома;



Условные обозначения

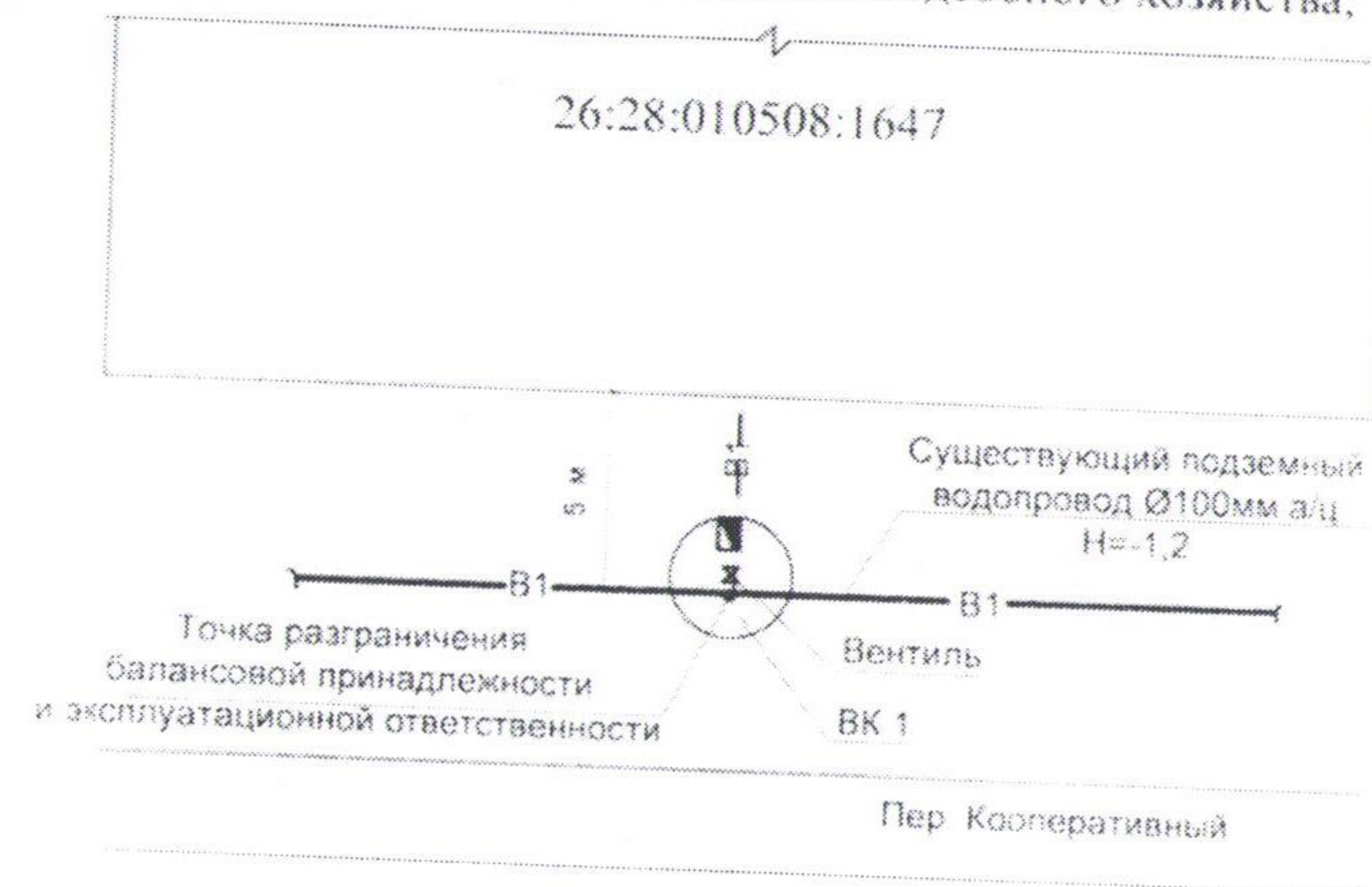
✱ Вентиль

■ Узел учета

— B1 — Балансовая принадлежность и эксплуатационная ответственность абонента (предполагаемая линия водопровода)

— B1 — Балансовая принадлежность и эксплуатационная ответственность ВКХ

Схема подключения к системе водоснабжения земельного участка из земель населенных пунктов, государственная собственность на которые не разграничена с кадастровым номером 26:28:010508:1647 площадью 616 кв. м, адрес: Российская Федерация, Ставропольский край, муниципальное образование села Соломенское, Соломенское село, Кооперативный переулок, 4А, вид разрешенного использования: для ведения личного подсобного хозяйства;



Условные обозначения

✱ Вентиль

■ Узел учета

— B1 — Балансовая принадлежность и эксплуатационная ответственность абонента (предполагаемая линия водопровода)

— B1 — Балансовая принадлежность и эксплуатационная ответственность ВКХ



РОССЕТИ
СЕВЕРНЫЙ КАВКАЗ

ФИЛИАЛ ПАО «РОССЕТИ СЕВЕРНЫЙ КАВКАЗ» -
«СТАВРОПОЛЬЭНЕРГО»
Россия, 357800, Ставропольский край,
г. Георгиевск, ул. Филатова, дом 13;
тел.: (87951) 6-34-56, факс: (87951) 6-16-19;
e-mail: ves@stv.rossetisk.ru, www.rossetisk.ru

ВОСТОЧНЫЕ ЭЛЕКТРИЧЕСКИЕ СЕТИ

№ 1.6/1.вэс.01/ 387 -исх-по «19» 04 20 21 г.

На № 11-45/1115 «07» 04 20 21 г.

Главе Степновского
муниципального округа
Ставропольского края

С.В. Лобанову

О технических условиях
подключения к сетям инженерно-
технического обеспечения

Уважаемый Сергей Викторович!

На Ваш запрос №11-45/1115 от 07.04.2021 о предоставлении технических условий подключения объекта к сетям инженерно-технического обеспечения, сообщаем что в п. 2 «Правил определения и предоставления технических условий подключения объекта капитального строительства к сетям инженерно-технического обеспечения», утвержденных Постановлением Правительства РФ от 13.02.2006 №83 дано следующее определение:

- «сети инженерно-технического обеспечения» - совокупность имущественных объектов, непосредственно используемых в процессе водоснабжения и водоотведения.

В связи с тем, что Восточные электрические сети филиала ПАО «Россети Северный Кавказ»-«Ставропольэнерго» (далее – ВЭС) не являются организацией эксплуатирующей сети водоснабжения или водоотведения, то запрашиваемую Вами информацию предоставить не представляется возможным.


Процесс технологического присоединения к электрическим сетям регламентируется «Правилами технологического присоединения энергопринимающих устройств потребителей электрической энергии, объектов по производству электрической энергии, а также объектов электросетевого хозяйства, принадлежащих сетевым организациям и иным лицам, к электрическим сетям», утвержденными Постановлением Правительства Российской Федерации от 27 декабря 2004г. №861 (далее – Правила технологического присоединения к электрическим сетям).

Для заключения договора об осуществлении технологического присоединения к электрическим сетям собственник или иной законный владелец объектов электросетевого хозяйства должен подать заявку в сетевую организацию, в заявке должны быть указаны сведения и приложены документы, предусмотренные правилами в зависимости от конкретных условий заявляемого объекта, планируемого к технологическому присоединению.

В целях общего взаимодействия, направляем сведения об обеспеченности земельного участка электросетевой инфраструктурой.

Приложение: Сведения об обеспеченности земельных участков электросетевой инфраструктурой и имеющихся ограничения в пользовании на 2 л.

Начальник



Д.В. Фёдоров

Приложение к письму
 ВЭС филиала ПАО «Россети
 Северный Кавказ» - «Ставропольэнерго»
 от 19.04.2021
 № 1.6/1.ВЭС.01/ 357 -исх-по

Сведения об обеспеченности земельных участков электросетевой инфраструктурой и имеющихся ограничения в пользовании

КН	Адрес	Вид разрешенного использования	Ограничения	Обеспеченность электросетевой инфраструктурой
26:28:010508:1402	Российская Федерация, Ставропольский край, Степновский муниципальный район, муниципальное образование села Соломенское, Соломенское село, Степная улица, дом 74	Для размещения объектов транспорта по документу: (4.9.1.3) автомобильные мойки	Земельный участок расположен в охранной зоне объекта электросетевого хозяйства «Охранная зона ВЛ-10 кВ Ф-234 ПС "Соломенская" ж/б с входящими КТП-4256/234 63кВА ПС "Соломенская-110/35/10 кВ", КТП-4238/234 100кВА ПС "Соломенская-110/35/10 кВ", МТП-4249/234 100кВА ПС "Соломенская-110/35/10 кВ", КТП-4252/234 25кВА ПС "Соломенская-110/35». К земельному участку должны применяться ограничения использования предусмотренные «Правилами установления охранных зон объектов электросетевого хозяйства и особых условий использования земельных участков, расположенных в границах таких зон (утв. постановлением Правительства РФ от 24 февраля 2009 г. №160). Строительство объектов в охранной зоне ВЛ без согласования с ВЭС филиала ПАО «Россети Северный Кавказ»-«Ставропольэнерго» запрещено.	Обеспечен электросетевой инфраструктурой напряжением 10 кВ. Электросетевая инфраструктура напряжением 0,4 кВ отсутствует.
26:28:020414:718	Российская Федерация, Ставропольский край, Степновский муниципальный район, сельское поселение Богдановский сельсовет, Богдановка село, переулок Школьный, 13 б	Разрешенное использование: Для размещения объектов, характерных для населенных пунктов по документу: объекты дорожного сервиса (автомобильная мойка и мастерская)		Не обеспечен электросетевой инфраструктурой.
26:28:010117:165	Российская Федерация, Ставропольский край, Степновский муниципальный район, сельское поселение Варениковский сельсовет, Новоникольский хутор, Лесная улица, 2 а	Разрешенное использование: Для ведения личного подсобного хозяйства по документу: Для ведения личного подсобного хозяйства, код вида разрешенного использования 2.2		Не обеспечен электросетевой инфраструктурой.

2021.04.19

КН	Адрес	Вид разрешенного использования	Ограничения	Обеспеченность электросетевой инфраструктурой
26:28:010508:1647	Российская Федерация, Ставропольский край, муниципальное образование села Соломенское, Соломенское село, Кооперативный переулок, 4А	Разрешенное использование: Для ведения личного подсобного хозяйства по документу: Для ведения личного подсобного хозяйства		Обеспечен электросетевой инфраструктурой.
26:28:020415:566	Российская Федерация, Ставропольский край, Степновский муниципальный район, сельское поселение Богдановский сельсовет, Богдановка село, Центральная Усадьба улица 15	Разрешенное использование: Для иных видов сельскохозяйственного использования по документу: Сельскохозяйственное использование	Земельный участок расположен в охранной зоне объекта электросетевого хозяйства «Охранная зона воздушной линии ВЛ 35 кВ, Л-567 "Троицкая-Богдановская"». К земельному участку должны применяться ограничения использования предусмотренные «Правилами установления охранных зон объектов электросетевого хозяйства и особых условий использования земельных участков, расположенных в границах таких зон (утв. постановлением Правительства РФ от 24 февраля 2009 г. №160). Строительство объектов в охранной зоне ВЛ без согласования с ВЭС филиала ПАО «Россети Северный Кавказ»-«Ставропольэнерго» запрещено.	Обеспечен электросетевой инфраструктурой напряжением 0,4 кВ. Электросетевая инфраструктура напряжением 10 кВ отсутствует.
26:28:010208:1253	Российская Федерация, Ставропольский край, Степновский район, Сельское поселение Ольгинский сельсовет, Ольгино село, Кооперативная улица 4 а	Разрешенное использование: Для ведения личного подсобного хозяйства по документу: Для ведения личного подсобного хозяйства	Земельный участок расположен в охранной зоне объекта электросетевого хозяйства «Охранная зона ВЛ-0,4кВ НВ Ф-1 от КТП-4181/277 ПС Ольгино». К земельному участку должны применяться ограничения использования предусмотренные «Правилами установления охранных зон объектов электросетевого хозяйства и особых условий использования земельных участков, расположенных в границах таких зон (утв. постановлением Правительства РФ от 24 февраля 2009 г. №160). Строительство объектов в охранной зоне ВЛ без согласования с ВЭС филиала ПАО «Россети Северный Кавказ»-«Ставропольэнерго» запрещено.	Обеспечен электросетевой инфраструктурой.
26:28:020415:562	Российская Федерация, Ставропольский край, Степновский муниципальный район, Сельское поселение, Богдановский сельсовет, Богдановка село, Молодежный переулок, 1	Разрешенное использование: Для индивидуальной жилой застройки по документу: Для индивидуального жилищного строительства 2.1		Обеспечен электросетевой инфраструктурой.
26:28:020415:564	Российская Федерация, Ставропольский край, Степновский муниципальный район, Сельское поселение Богдановский сельсовет, Богдановка село, Юбилейная улица, 7.	Разрешенное использование: Для размещения объектов, характерных для населенных пунктов по документу: для ведения личного подсобного хозяйства		Обеспечен электросетевой инфраструктурой.

Начальник



Д.В. Фёдоров

Шеремет Ю.В.
к сведению
Д/б.05.2021

Российская Федерация
Министерство имущественных отношений
Ставропольского края
ГОСУДАРСТВЕННОЕ УНИТАРНОЕ
ПРЕДПРИЯТИЕ СТАВРОПОЛЬСКОГО КРАЯ
«КОММУНАЛЬНОЕ ХОЗЯЙСТВО»
СТЕПНОВСКОГО МУНИЦИПАЛЬНОГО
ОКРУГА СТАВРОПОЛЬСКОГО КРАЯ
357930, с. Степное
пер. Чугуева, 14
Тел.: (86563) 3-16-39
№ 159 от 30 апреля 2021 г.

Главе администрации
Степновского
муниципального округа
Ставропольского края
С.В.Лобанову

На Ваш исх.№11-46/188 от 07.04.2021г. сообщаем, что в ГУП СК «Коммунальное хозяйство» Степновского муниципального округа Ставропольского края отсутствует возможность подключения (технологического присоединения) планируемого к строительству объектов на земельных участках:

- из земель населенных пунктов, государственная собственность на которые не разграничена с кадастровым номером 26:28:010508:1402 площадью 1 193 кв. м, адрес: Российская Федерация, Ставропольский край, Степновский муниципальный район, муниципальное образование села Соломенское, Соломенское село, Степная улица, дом 74, вид разрешенного использования: автомобильные мойки, код вида разрешенного использования 4.9.1.3;

- из земель населенных пунктов, государственная собственность на которые не разграничена с кадастровым номером 26:28:020414:718 площадью 400 кв. м, адрес: Российская Федерация, Ставропольский край, Степновский муниципальный район, сельское поселение Богдановский сельсовет, Богдановка село, переулок Школьный, 13 б, вид разрешенного использования: объекты дорожного сервиса (автомобильная мойка и мастерская);

- из земель населенных пунктов, государственная собственность на которые не разграничена с кадастровым номером 26:28:010117:165 площадью 2 999 кв. м, адрес: Российская Федерация, Ставропольский край, Степновский муниципальный район, сельское поселение Варениковский сельсовет, Новоникольский хутор, Лесная улица, 2 а, вид разрешенного использования: для ведения личного подсобного хозяйства, код вида разрешенного использования 2.2;

- из земель населенных пунктов, государственная собственность на которые не разграничена с кадастровым номером 26:28:020415:566 площадью 14 312 кв. м, адрес: Российская Федерация, Ставропольский край, Степновский муниципальный район, сельское поселение Богдановский сельсовет, Богдановка село, Центральная Усадьба улица 15, вид разрешенного использования: для иных видов сельскохозяйственного использования;

- из земель населенных пунктов, государственная собственность на которые не разграничена с кадастровым номером 26:28:010208:1253

АДМИНИСТРАЦИЯ СТЕПНОВСКОГО
МУНИЦИПАЛЬНОГО ОКРУГА
СТАВРОПОЛЬСКОГО КРАЯ

площадью 892 кв. м, адрес: Российская Федерация, Ставропольский край, Степновский район, Сельское поселение Ольгинский сельсовет, Ольгино село, Кооперативная улица 4 а, вид разрешенного использования: для ведения личного подсобного хозяйства;

- из земель населенных пунктов, государственная собственность на которые не разграничена с кадастровым номером 26:28:020415:563 площадью 2 963 кв. м, адрес: Российская Федерация, Ставропольский край, Степновский муниципальный район, Сельское поселение Богдановский сельсовет, Богдановка село, Юбилейная улица, 5, вид разрешенного использования: для ведения личного подсобного хозяйства, код вида разрешенного использования 2.2);

- из земель населенных пунктов, государственная собственность на которые не разграничена с кадастровым номером 26:28:020415:564 площадью 2 805 кв. м, адрес: Российская Федерация, Ставропольский край, Степновский муниципальный район, Сельское поселение Богдановский сельсовет, Богдановка село, Юбилейная улица, 7, вид разрешенного использования: для ведения личного подсобного хозяйства;

- из земель населенных пунктов, государственная собственность на которые не разграничена с кадастровым номером 26:28:020415:562 площадью 1 058 кв. м, адрес: Российская Федерация, Ставропольский край, Степновский муниципальный район, Сельское поселение, Богдановский сельсовет, Богдановка село, Молодежный переулок, 1, вид разрешенного использования: для индивидуального жилищного строительства, код вида разрешенного использования 2.1;

- из земель населенных пунктов, государственная собственность на которые не разграничена с кадастровым номером 26:28:020119:1564 площадью 35 кв. м, адрес: Российская Федерация, Ставропольский край, Степновский муниципальный район, сельское поселение Степновский сельсовет, село Степное, улица Октябрьская, земельный участок 1 Б, вид разрешенного использования: для размещения объектов торговли (магазины), код вида разрешенного использования 4.4;

- из земель населенных пунктов, государственная собственность на которые не разграничена с кадастровым номером 26:28:020120:845 площадью 927 кв. м, адрес: Российская Федерация, Ставропольский край, Степновский муниципальный район, сельское поселение Степновский сельсовет, село Степное, улица Жукова, земельный участок 28 А, вид разрешенного использования: для размещения объектов торговли (магазины);

- из земель населенных пунктов, государственная собственность на которые не разграничена с кадастровым номером 26:28:020121:1099 площадью 125 кв. м, адрес: Российская Федерация, Ставропольский край, Степновский муниципальный район, сельское поселение Степновский сельсовет, село Степное, улица Пионерская, земельный участок 84 Б, вид разрешенного использования: для размещения объектов торговли (магазины), код вида разрешенного использования 4.4;

- из земель населенных пунктов, государственная собственность на которые не разграничена с кадастровым номером 26:28:020118:1071 площадью 2 321 кв. м, адрес: Ставропольский край, Степновский район,

примерно в 670 метрах по направлению на юго-запад от ориентира: с. Степное, пл. Ленина 17, административное здание, расположенного за пределами участка, вид разрешенного использования: для строительства индивидуального жилого дома.

- из земель населенных пунктов, государственная собственность на которые не разграничена с кадастровым номером 26:28:010508:1647 площадью 616 кв. м, адрес: Российская Федерация, Ставропольский край, муниципальное образование села Соломенское, Соломенское село, Кооперативный переулок, 4А, вид разрешенного использования: для ведения личного подсобного хозяйства.

В связи с тем, что к сетям инженерно-технического обеспечения на ближайшей к планируемому объекту территории отсутствуют сети инженерно-технического обеспечения (теплоснабжения).

ВРИО директора

Исп. инженер А.И. Победан

тел: 3-16-39



В.Н.Котов

АДМИНИСТРАЦИЯ
СТАВРОПОЛЬСКОГО КРАЯ
УПРАВЛЕНИЕ ИСПОЛНЕНИЯ ГОСУДАРСТВЕННЫХ ЗАДАЧ

ул. Дзержинская, 42, г. Ставрополь,
Ставропольский край, РФ, 357001
Тел: (8652) 23-12-47, факс: (8652) 23-11-34
E-mail: info@stavkrai.ru
www.stavkrai.ru

ОГРН 1022602274000
ИНН 260003101, КПП 262601001

12.04.2021 № 251

Шареев Р.В.
к исполнению
12.04.2021

Главе Степновского
муниципального округа
Ставропольского края
С.В. Лобанову

В ответ на Ваше письмо № 11-46/189 от 07.04.2021 года сообщает, что планируемые к строительству объекты:

- из земель населенных пунктов, государственная собственность на которые не разграничена с кадастровым номером 26:28:010508:1402 площадью 1 193 кв. м, адрес: Российская Федерация, Ставропольский край, Степновский муниципальный район, муниципальное образование села Соломенское, Соломенское село, Степная улица, дом 74, вид разрешенного использования: автомобильные мойки, код вида разрешенного использования 4.9.1.3;

- из земель населенных пунктов, государственная собственность на которые не разграничена с кадастровым номером 26:28:020414:718 площадью 400 кв. м, адрес: Российская Федерация, Ставропольский край, Степновский муниципальный район, сельское поселение Богдановский сельсовет, Богдановка село, переулок Школьный, 13 б, вид разрешенного использования: объекты дорожного сервиса (автомобильная мойка и мастерская);

- из земель населенных пунктов, государственная собственность на которые не разграничена с кадастровым номером 26:28:010117:165 площадью 2 999 кв. м, адрес: Российская Федерация, Ставропольский край, Степновский муниципальный район, сельское поселение Варениковский сельсовет, Новоникольский хутор, Лесная улица, 2 а, вид разрешенного использования: для ведения личного подсобного хозяйства, код вида разрешенного использования 2.2;

- из земель населенных пунктов, государственная собственность на которые не разграничена с кадастровым номером 26:28:010508:1647 площадью 616 кв. м, адрес: Российская Федерация, Ставропольский край, муниципальное образование села Соломенское, Соломенское село, Кооперативный переулок, 4А, вид разрешенного использования: для ведения личного подсобного хозяйства;

- из земель населенных пунктов, государственная собственность на которые не разграничена с кадастровым номером 26:28:020415:566 площадью 14 312 кв. м, адрес: Российская Федерация, Ставропольский край,

разрешенного использования: для иных видов сельскохозяйственного использования;

- из земель населенных пунктов, государственная собственность на которые не разграничена с кадастровым номером 26:28:010208:1253 площадью 892 кв. м, адрес: Российская Федерация, Ставропольский край, Степновский район, Сельское поселение Ольгинский сельсовет, Ольгино село, Кооперативная улица 4 а, вид разрешенного использования: для ведения личного подсобного хозяйства;

- из земель населенных пунктов, государственная собственность на которые не разграничена с кадастровым номером 26:28:020415:563 площадью 2 963 кв. м, адрес: Российская Федерация, Ставропольский край, Степновский муниципальный район, Сельское поселение Богдановский сельсовет, Богдановка село, Юбилейная улица, 5, вид разрешенного использования: для ведения личного подсобного хозяйства, код вида разрешенного использования 2.2);

- из земель населенных пунктов, государственная собственность на которые не разграничена с кадастровым номером 26:28:020415:564 площадью 2 805 кв. м, адрес: Российская Федерация, Ставропольский край, Степновский муниципальный район, Сельское поселение Богдановский сельсовет, Богдановка село, Юбилейная улица, 7, вид разрешенного использования: для ведения личного подсобного хозяйства;

~~- из земель населенных пунктов, государственная собственность на которые не разграничена с кадастровым номером 26:28:020415:562 площадью 1 058 кв. м, адрес: Российская Федерация, Ставропольский край, Степновский муниципальный район, Сельское поселение, Богдановский сельсовет, Богдановка село, Молодежный переулок, 1, вид разрешенного использования: для индивидуального жилищного строительства, код вида разрешенного использования 2.1;~~

- из земель населенных пунктов, государственная собственность на которые не разграничена с кадастровым номером 26:28:020119:1564 площадью 35 кв. м, адрес: Российская Федерация, Ставропольский край, Степновский муниципальный район, сельское поселение Степновский сельсовет, село Степное, улица Октябрьская, земельный участок 1 Б, вид разрешенного использования: для размещения объектов торговли (магазины), код вида разрешенного использования 4.4;

- из земель населенных пунктов, государственная собственность на которые не разграничена с кадастровым номером 26:28:020120:845 площадью 927 кв. м, адрес: Российская Федерация, Ставропольский край, Степновский муниципальный район, сельское поселение Степновский сельсовет, село Степное, улица Жукова, земельный участок 28 А, вид разрешенного использования: для размещения объектов торговли (магазины);

- из земель населенных пунктов, государственная собственность на которые не разграничена с кадастровым номером 26:28:020120:1000

сельсовет, село Степное, улица Пионерская, земельный участок 84 Б, вид разрешенного использования: для размещения объектов торговли (магазины), код вида разрешенного использования 4.4;

- из земель населенных пунктов, государственная собственность на которые не разграничена с кадастровым номером 26:28:020118:1071 площадью 2 321 кв. м, адрес: Ставропольский край, Степновский район, примерно в 670 метрах по направлению на юго-запад от ориентира: с. Степное, пл. Ленина 17, административное здание, расположенного за пределами участка, вид разрешенного использования: для строительства индивидуального жилого дома;

- имеют техническую возможность для присоединения к распределительным сетям АО «Степновскрайгаз»

Заместитель исполнительного директора-
главный инженер



А.Г. Лясковский

Исп. Ведущий инженер ИТО
А.П. Стокозов
+7(85563)311104

Ставропольский край
 Степновский район
 ФИЛИАЛ
 Российская Федерация
 ГОСУДАРСТВЕННОГО
 УНИТАРНОГО ПРЕДПРИЯТИЯ
 «СТАВЭЛЕКТРОСЕТЬ»
 г. Нефтекумск –

Главе Степновского
 муниципального округа
 Ставропольского края
 С.В.Лобанову

УЧАСТОК с.Степное

357930, с.Степное, ул.Мира, 90

т.31-9-55, т/ф.31-2-46

E-mail: egsk15@stavels.ru

«21» 07 2011 г. №

На №

На Ваше письмо сообщаем, что в отношении планируемых к строительству объектов, на земельном участке:

-из земель населенных пунктов, государственная собственность на которые не разграничена с кадастровым номер 26:28:020119:1564 площадью 35 кв.м, расположенного по адресу Российская федерация, Ставропольский край, Степновский муниципальный район, сельское поселение Степновский сельсовет, с. Степное ул. Октябрьская земельный участок 1 Б вид разрешенного использования: для размещения объектов торговли (магазины), код вида разрешенного использования 4.4. Данный объект не подключен к сетям участка с. Степное Филиала ГУП СК «Ставэлектросеть» г. Нефтекумск.

участок с. Степное Филиал ГУП СК «Ставэлектросеть» г. Нефтекумск имеет техническую возможность для присоединения к электрическим сетям выше указанного объекта. Точка подключения : ВЛ 04 кВ ф-3 от КТП-25/272 .

Плата за технологическое присоединение определяется от заявленной мощности заявителя.

-из земель населенных пунктов, государственная собственность на которые не разграничена с кадастровым номер 26:28:020120:845 площадью 927 кв.м, расположенного по адресу Российская федерация, Ставропольский край, Степновский муниципальный район, сельское поселение Степновский сельсовет, с. Степное ул. Жукова, земельный участок 28 А вид разрешенного использования: для размещения объектов торговли (магазины). Данный объект не подключен к сетям участка с. Степное Филиала ГУП СК «Ставэлектросеть» г. Нефтекумск.

участок с. Степное Филиал ГУП СК «Ставэлектросеть» г. Нефтекумск имеет техническую возможность для присоединения к электрическим сетям выше указанного объекта. Точка подключения : ВЛ 04 кВ ф-2 от КТП-20/272 .

Плата за технологическое присоединение определяется от заявленной мощности заявителя.

-из земель населенных пунктов, государственная собственность на которые не разграничена с кадастровым номер 26:28:020121:1099 площадью 125 кв.м,

расположенного по адресу Российская федерация, Ставропольский край, Степновский муниципальный район, сельское поселение Степновский сельсовет, с. Степное ул. Пионерская земельный участок 84 Б вид разрешенного использования: для размещения объектов торговли (магазины), код вида разрешенного использования 4.4. Данный объект не подключен к сетям участка с. Степное Филиала ГУП СК «Ставэлектросеть» г. Нефтекумск.

участок с. Степное Филиал ГУП СК «Ставэлектросеть» г. Нефтекумск имеет техническую возможность для присоединения к электрическим сетям выше указанного объекта. Точка подключения : ВЛ 04 кВ ф-3 от КТП-36/273 .

Плата за технологическое присоединение определяется от заявленной мощности заявителя.

-из земель населенных пунктов, государственная собственность на которые не разграничена с кадастровым номер 26:28:020118:1071 площадью 2321 кв.м, расположенного по адресу Российская федерация, Ставропольский край, Степновский муниципальный район, примерно в 670 метрах по направлению на юго-запад от ориентира: с. Степное пл. Ленина 17, административное здание, расположенного за пределами участка, вид разрешенного использования: для строительства индивидуального жилого дома. Данный объект не подключен к сетям участка с. Степное Филиала ГУП СК «Ставэлектросеть» г. Нефтекумск.

участок с. Степное Филиал ГУП СК «Ставэлектросеть» г. Нефтекумск имеет техническую возможность для присоединения к электрическим сетям выше указанного объекта. Точка подключения : ВЛ 04 кВ ф-1 от КТП-8/272 .

Плата за технологическое присоединение определяется от заявленной мощности заявителя.

Зам. директора -
начальника участка с.Степное



С.П. Бабич