

ПАСПОРТ (с. Варениковское)

благоустройства общественной территории
(Территория прилегающая к зданию МКУ ДК «Родина»)
по состоянию на 25.06.2021

1. Общие сведения

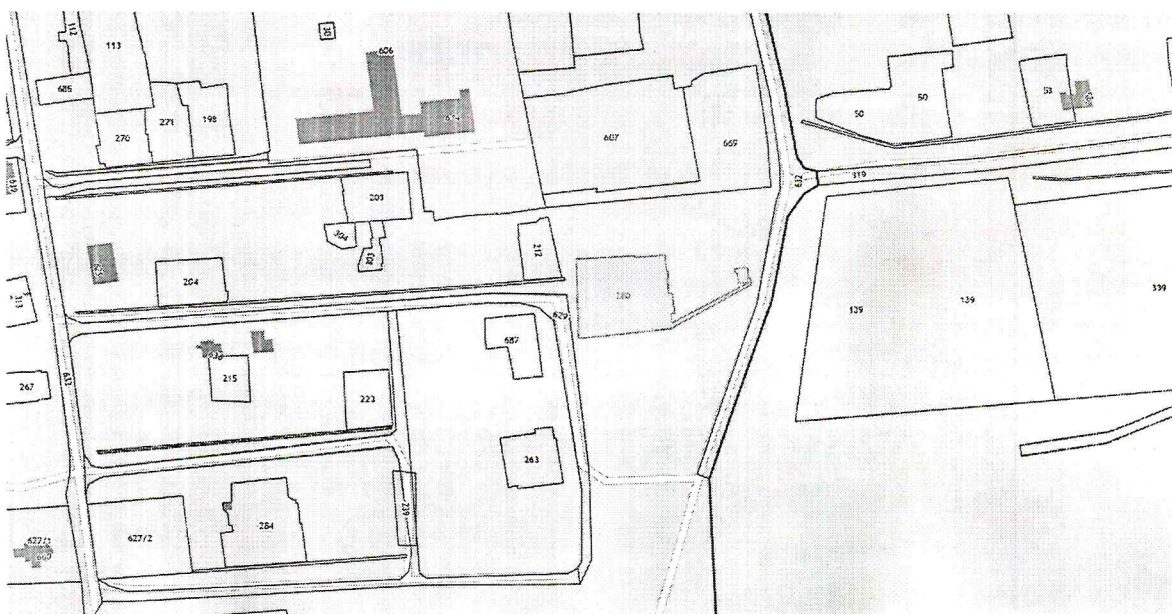
№ п/п	Наименование показателя	Единица измерения	Значение показателя
1.	Адрес (местоположение) общественной территории	-	Ставропольский край, Степновский район, с.Варениковское, ул.Зеленая 13
2.	Кадастровый номер земельного участка (квартала)	-	26:28:010103:280
3.	Численность населения, имеющего удобный пешеходный доступ к общественной территории	тыс.человек	1,7
4.	Общая площадь общественной территории	кв. метров	2051
5.	Оценка физического состояния общественной территории (благоустроенная (неблагоустроенная))		неблагоустроенная

2. Характеристика физического состояния

№ п/п	Наименование показателя	Единица измерения	Значение показателя
1	2	3	4
1.	Наличие твердого покрытия, всего	кв. метров	300
	в том числе:		
	твердого покрытия дорог	кв. метров	300
	твердого покрытия проездов	кв. метров	-
	твердого покрытия тротуаров	кв. метров	-
2.	Наличие малых архитектурных форм и элементов благоустройства, всего	штук	1
	в том числе:		
	осветительных приборов	штук	-
	урн	штук	-
	скамеек	штук	-
	декоративных скульптур	штук	-
	иных элементов	штук	1
3.	Наличие приспособлений для маломобильных групп населения, всего	штук	-


	ТОМ числе:		
	опорных поручней	штук	-
	пандусов	штук	-
	съездов	штук	-
4.	Потребность в ремонте твердого покрытия, всего	кв. метров	300
	в том числе:		
	твердого покрытия дорог	кв. метров	150
	твердого покрытия проездов	кв. метров	150
	твердого покрытия тротуаров	кв. метров	-
5.	Потребность в установке малых архитектурных форм и элементов благоустройства, всего	штук	7
	в том числе:		
	осветительных приборов	штук	2
	урн	штук	2
	скамеек	штук	3
	декоративных скульптур	штук	-
	иных элементов	штук	-
6.	Потребность в установке приспособлений для маломобильных групп населения, всего	штук	-
	в том числе:		-
	опорных поручней	штук	-
	пандусов	штук	-
	съездов	штук	-

Приложение: Схема общественной территории.



Дата проведения инвентаризации – 25.06.2021

Члены инвентаризационной комиссии:

№ п/п	Фамилия, имя, отчество члена инвентаризационной комиссии	Подпись
1.	Макаренко Евгений Викторович	
2.	Трофименко Дмитрий Васильевич	
3.	Деревянко Марина Анатольевна	
4.	Дорохин Владимир Викторович	
5.	Петровский Петр Николаевич	

ПАСПОРТ (с. Варениковское)

благоустройства общественной территории
(Детская площадка)
по состоянию на 25.06.2021

1. Общие сведения

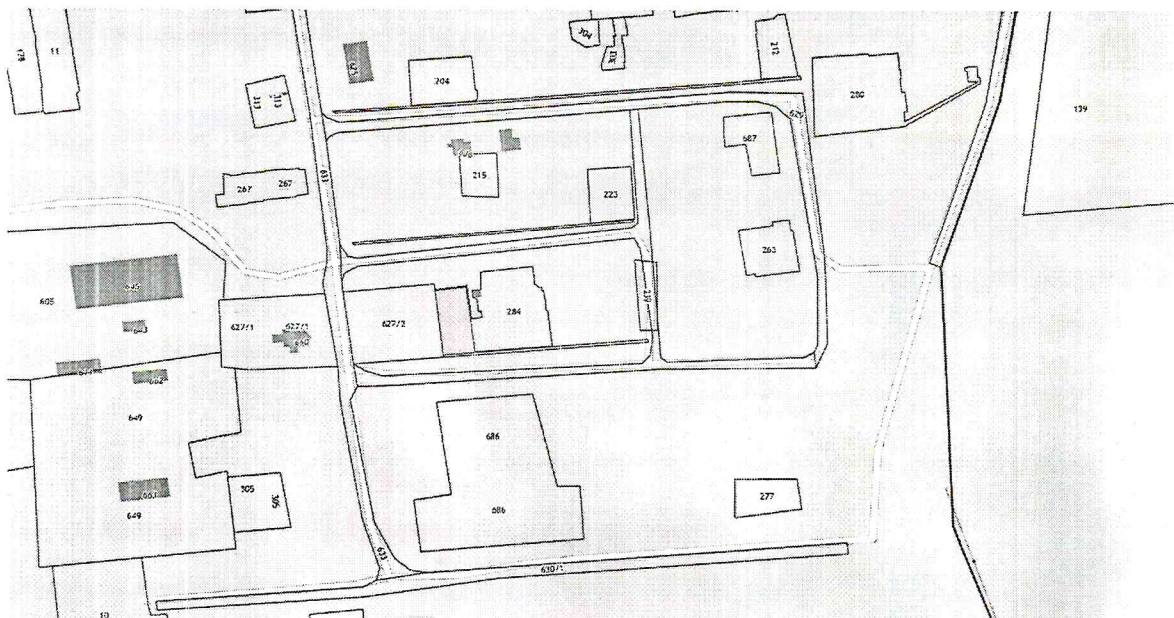
№ п/п	Наименование показателя	Единица измерения	Значение показателя
1.	Адрес (местоположение) общественной территории	-	Ставропольский край, Степновский район, с.Варениковское, ул.Садовая
2.	Кадастровый номер земельного участка (квартала)	-	26:28:010103
3.	Численность населения, имеющего удобный пешеходный доступ к общественной территории	тыс.человек	1,7
4.	Общая площадь общественной территории	кв. метров	5000
5.	Оценка физического состояния общественной территории (благоустроенная (неблагоустроенная))		неблагоустроенная

2. Характеристика физического состояния

№ п/п	Наименование показателя	Единица измерения	Значение показателя
1	2	3	4
1.	Наличие твердого покрытия, всего	кв. метров	-
	в том числе:		
	твердого покрытия дорог	кв. метров	-
	твердого покрытия проездов	кв. метров	-
	твердого покрытия тротуаров	кв. метров	-
2.	Наличие малых архитектурных форм и элементов благоустройства, всего	штук	-
	в том числе:		
	осветительных приборов	штук	-
	урн	штук	-
	скамеек	штук	-
	декоративных скульптур	штук	-
	иных элементов	штук	-
3.	Наличие приспособлений для маломобильных групп населения, всего	штук	-


	том числе:		
	опорных поручней	штук	-
	пандусов	штук	-
	съездов	штук	-
4.	Потребность в ремонте твердого покрытия, всего	кв. метров	1000
	в том числе:		
	твердого покрытия дорог	кв. метров	1000
	твердого покрытия проездов	кв. метров	-
	твердого покрытия тротуаров	кв. метров	-
5.	Потребность в установке малых архитектурных форм и элементов благоустройства, всего	штук	13
	в том числе:		
	осветительных приборов	штук	4
	урн	штук	4
	скамеек	штук	4
	декоративных скульптур	штук	-
	иных элементов	штук	1
6.	Потребность в установке приспособлений для маломобильных групп населения, всего	штук	-
	в том числе:		
	опорных поручней	штук	-
	пандусов	штук	-
	съездов	штук	-

Приложение: Схема общественной территории.



Дата проведения инвентаризации – 25.06.2021

Члены инвентаризационной комиссии:

№ п/п	Фамилия, имя, отчество члена инвентаризационной комиссии	Подпись
1.	Макаренко Евгений Викторович	
2.	Трофименко Дмитрий Васильевич	
3.	Деревянко Марина Анатольевна	
4.	Дорохин Владимир Викторович	
5.	Петровский Петр Николаевич	

ПАСПОРТ (с. Варениковское)

благоустройства общественной территории
(Парковая зона)
по состоянию на 25.06.2021

1. Общие сведения

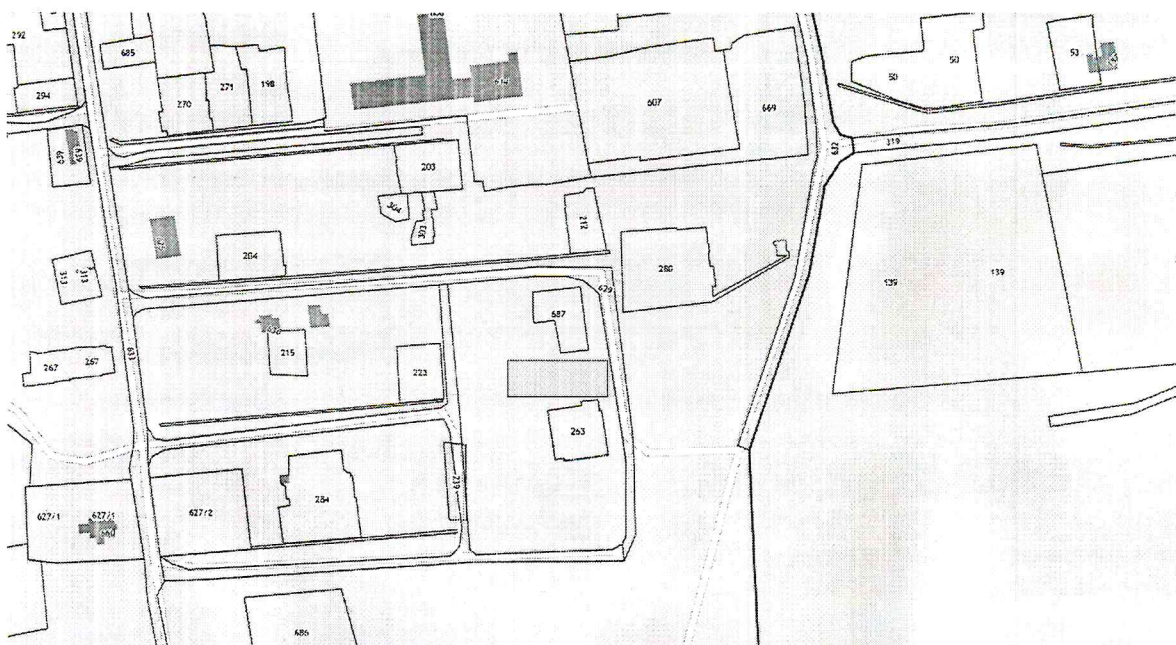
№ п/п	Наименование показателя	Единица измерения	Значение показателя
1.	Адрес (местоположение) общественной территории	-	Ставропольский край, Степновский район, с.Варениковское, ул.Зеленая
2.	Кадастровый номер земельного участка (квартала)	-	26:28:010103
3.	Численность населения, имеющего удобный пешеходный доступ к общественной территории	тыс.человек	1,7
4.	Общая площадь общественной территории	кв. метров	750
5.	Оценка физического состояния общественной территории (благоустроенная (неблагоустроенная))		неблагоустроенная

2. Характеристика физического состояния

№ п/п	Наименование показателя	Единица измерения	Значение показателя
1	2	3	4
1.	Наличие твердого покрытия, всего	кв. метров	-
	в том числе:		
	твердого покрытия дорог	кв. метров	-
	твердого покрытия проездов	кв. метров	-
	твердого покрытия тротуаров	кв. метров	-
2.	Наличие малых архитектурных форм и элементов благоустройства, всего	штук	-
	в том числе:		
	осветительных приборов	штук	-
	урн	штук	-
	скамеек	штук	-
	декоративных скульптур	штук	-
	иных элементов	штук	-
3.	Наличие приспособлений для маломобильных групп населения, всего	штук	-






	том числе:		
	опорных поручней	штук	-
	пандусов	штук	-
	съездов	штук	-
4.	Потребность в ремонте твердого покрытия, всего	кв. метров	700
	в том числе:		
	твердого покрытия дорог	кв. метров	500
	твердого покрытия проездов	кв. метров	-
	твердого покрытия тротуаров	кв. метров	200
5.	Потребность в установке малых архитектурных форм и элементов благоустройства, всего	штук	18
	в том числе:		
	осветительных приборов	штук	8
	урн	штук	4
	скамеек	штук	6
	декоративных скульптур	штук	-
	иных элементов	штук	-
6.	Потребность в установке приспособлений для маломобильных групп населения, всего	штук	-
	в том числе:		
	опорных поручней	штук	-
	пандусов	штук	-
	съездов	штук	-

Приложение: Схема общественной территории.



Дата проведения инвентаризации – 25.06.2021

Члены инвентаризационной комиссии:

№ п/п	Фамилия, имя, отчество члена инвентаризационной комиссии	Подпись
1.	Макаренко Евгений Викторович	
2.	Трофименко Дмитрий Васильевич	
3.	Деревянко Марина Анатольевна	
4.	Дорохин Владимир Викторович	
5.	Петровский Петр Николаевич	

ПАСПОРТ (с. Варениковское)

благоустройства общественной территории
(Парковая зона)
по состоянию на 25.06.2021

1. Общие сведения

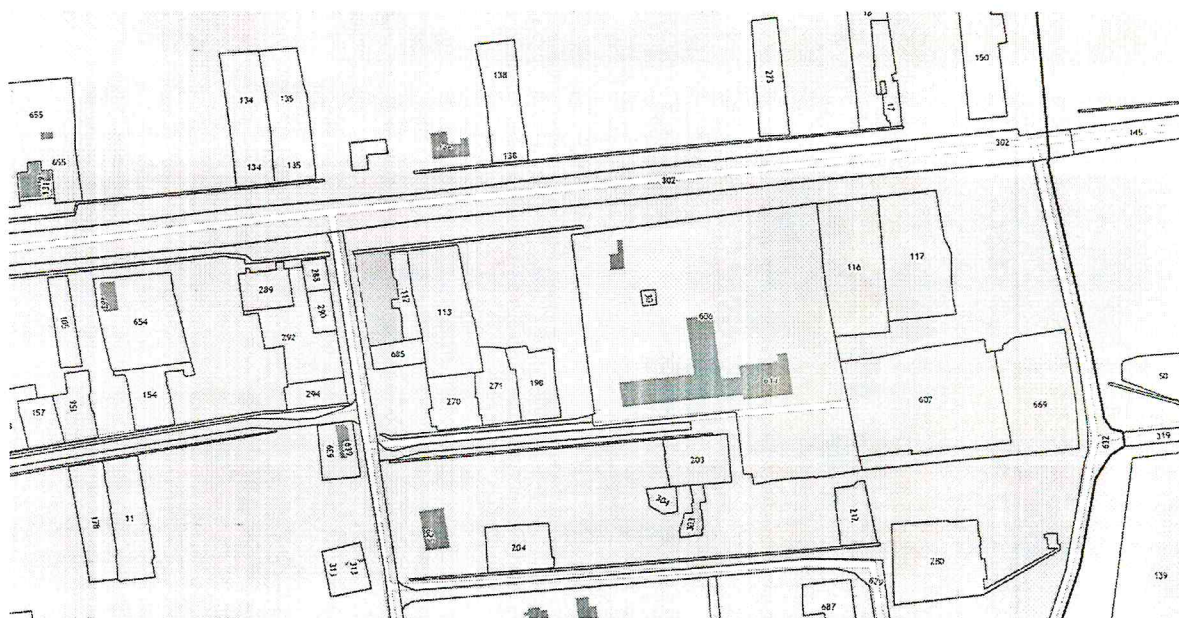
№ п/п	Наименование показателя	Единица измерения	Значение показателя
1.	Адрес (местоположение) общественной территории	-	Ставропольский край, Степновский район, с.Варениковское, ул.Шоссейная
2.	Кадастровый номер земельного участка (квартала)	-	26:28:010103
3.	Численность населения, имеющего удобный пешеходный доступ к общественной территории	тыс.человек	1,7
4.	Общая площадь общественной территории	кв. метров	120
5.	Оценка физического состояния общественной территории (благоустроенная (неблагоустроенная))		неблагоустроенная

2. Характеристика физического состояния

№ п/п	Наименование показателя	Единица измерения	Значение показателя
1	2	3	4
1.	Наличие твердого покрытия, всего	кв. метров	-
	в том числе:		
	твердого покрытия дорог	кв. метров	-
	твердого покрытия проездов	кв. метров	-
	твердого покрытия тротуаров	кв. метров	-
2.	Наличие малых архитектурных форм и элементов благоустройства, всего	штук	-
	в том числе:		
	осветительных приборов	штук	-
	урн	штук	-
	скамеек	штук	-
	декоративных скульптур	штук	-
	иных элементов	штук	-
3.	Наличие приспособлений для маломобильных групп населения, всего	штук	-





	том числе:		
	опорных поручней	штук	-
	пандусов	штук	-
	съездов	штук	-
4.	Потребность в ремонте твердого покрытия, всего	кв. метров	30
	в том числе:		
	твердого покрытия дорог	кв. метров	-
	твердого покрытия проездов	кв. метров	-
	твердого покрытия тротуаров	кв. метров	30
5.	Потребность в установке малых архитектурных форм и элементов благоустройства, всего	штук	10
	в том числе:		
	осветительных приборов	штук	4
	урн	штук	3
	скамеек	штук	3
	декоративных скульптур	штук	-
	иных элементов	штук	-
6.	Потребность в установке приспособлений для маломобильных групп населения, всего	штук	-
	в том числе:		-
	опорных поручней	штук	-
	пандусов	штук	-
	съездов	штук	-

Приложение: Схема общественной территории.



Дата проведения инвентаризации – 25.06.2021

Члены инвентаризационной комиссии:

№ п/п	Фамилия, имя, отчество члена инвентаризационной комиссии	Подпись
1.	Макаренко Евгений Викторович	
2.	Трофименко Дмитрий Васильевич	
3.	Деревянко Марина Анатольевна	
4.	Дорохин Владимир Викторович	
5.	Петровский Петр Николаевич	

ПАСПОРТ (с. Варениковское)

благоустройства общественной территории
(Территория прилегающая к стадиону)
по состоянию на 25.06.2021

1. Общие сведения

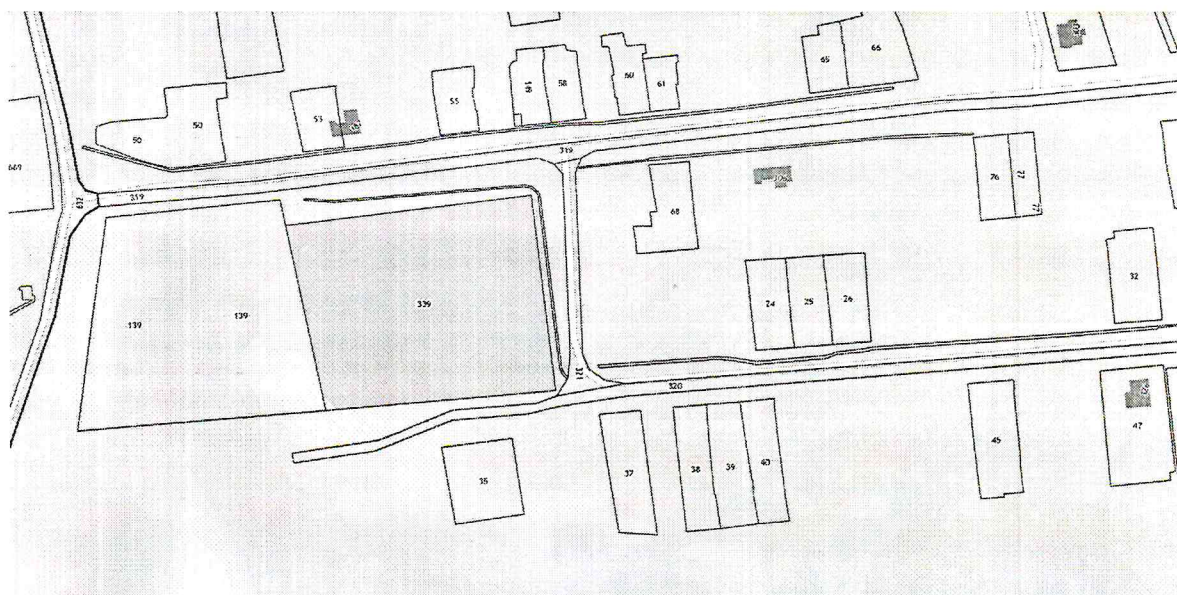
№ п/п	Наименование показателя	Единица измерения	Значение показателя
1.	Адрес (местоположение) общественной территории	-	Ставропольский край, Степновский район, с.Варениковское, ул.Молодежная
2.	Кадастровый номер земельного участка (квартала)	-	26:28:010104
3.	Численность населения, имеющего удобный пешеходный доступ к общественной территории	тыс.человек	1,7
4.	Общая площадь общественной территории	кв. метров	6600
5.	Оценка физического состояния общественной территории (благоустроенная (неблагоустроенная))		неблагоустроенная

2. Характеристика физического состояния

№ п/п	Наименование показателя	Единица измерения	Значение показателя
1	2	3	4
1.	Наличие твердого покрытия, всего	кв. метров	-
	в том числе:		
	твердого покрытия дорог	кв. метров	-
	твердого покрытия проездов	кв. метров	-
	твердого покрытия тротуаров	кв. метров	-
2.	Наличие малых архитектурных форм и элементов благоустройства, всего	штук	1
	в том числе:		
	осветительных приборов	штук	-
	урн	штук	-
	скамеек	штук	-
	декоративных скульптур	штук	-
	иных элементов	штук	1
3.	Наличие приспособлений для маломобильных групп населения, всего	штук	-





	том числе:		
	опорных поручней	штук	-
	пандусов	штук	-
	съездов	штук	-
4.	Потребность в ремонте твердого покрытия, всего	кв. метров	334
	в том числе:		
	твердого покрытия дорог	кв. метров	-
	твердого покрытия проездов	кв. метров	-
	твердого покрытия тротуаров	кв. метров	100
5.	Потребность в установке малых архитектурных форм и элементов благоустройства, всего	штук	6
	в том числе:		
	осветительных приборов	штук	2
	урн	штук	2
	скамеек	штук	2
	декоративных скульптур	штук	-
	иных элементов	штук	-
6.	Потребность в установке приспособлений для маломобильных групп населения, всего	штук	-
	в том числе:		
	опорных поручней	штук	-
	пандусов	штук	-
	съездов	штук	-

Приложение: Схема общественной территории.



Дата проведения инвентаризации – 25.06.2021

Члены инвентаризационной комиссии:

№ п/п	Фамилия, имя, отчество члена инвентаризационной комиссии	Подпись
1.	Макаренко Евгений Викторович	
2.	Трофименко Дмитрий Васильевич	
3.	Деревянко Марина Анатольевна	
4.	Дорохин Владимир Викторович	
5.	Петровский Петр Николаевич	

ПАСПОРТ (с. Ольгино)

благоустройства общественной территории
(Детская площадка)
по состоянию на 06.07.2021

1. Общие сведения

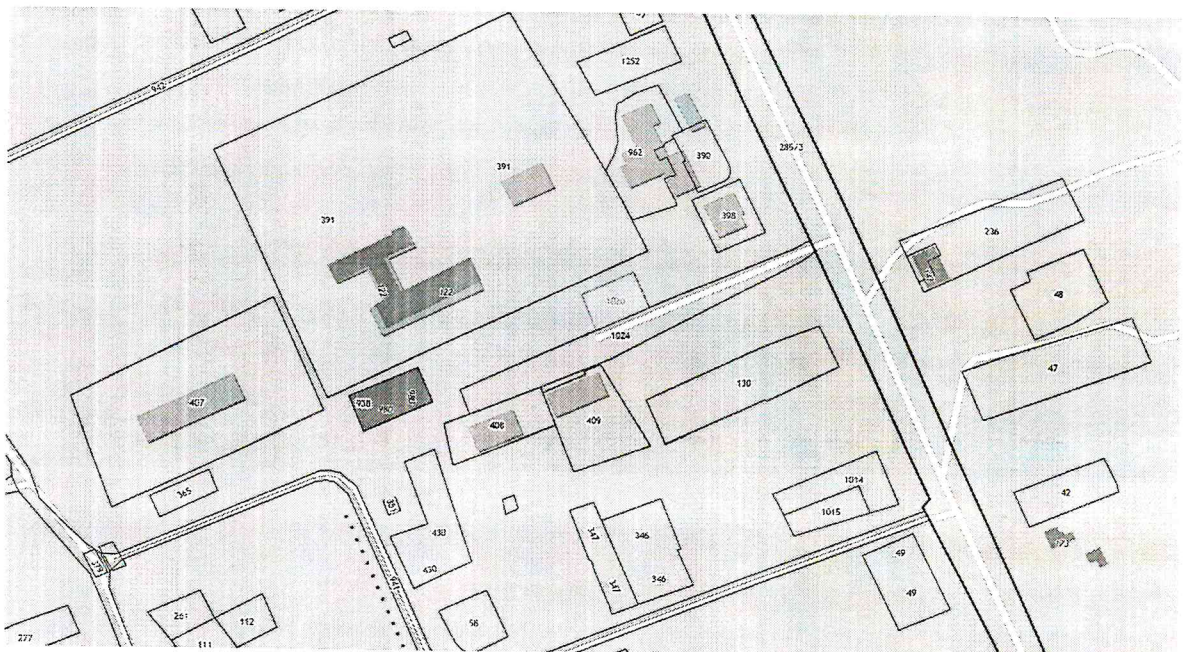
№ п/п	Наименование показателя	Единица измерения	Значение показателя
1.	Адрес (местоположение) общественной территории	-	Ставропольский край, Степновский район, с.Ольгино, ул.Шоссейная 34А
2.	Кадастровый номер земельного участка (квартала)	-	26:28:010208:1020
3.	Численность населения, имеющего удобный пешеходный доступ к общественной территории	тыс.человек	1,7
4.	Общая площадь общественной территории	кв. метров	4816
5.	Оценка физического состояния общественной территории (благоустроенная (неблагоустроенная))		неблагоустроенная

2. Характеристика физического состояния

№ п/п	Наименование показателя	Единица измерения	Значение показателя
1	2	3	4
1.	Наличие твердого покрытия, всего	кв. метров	-
	в том числе:		
	твердого покрытия дорог	кв. метров	-
	твердого покрытия проездов	кв. метров	-
	твердого покрытия тротуаров	кв. метров	-
2.	Наличие малых архитектурных форм и элементов благоустройства, всего	штук	-
	в том числе:		
	осветительных приборов	штук	-
	урн	штук	-
	скамеек	штук	-
	декоративных скульптур	штук	-
	иных элементов	штук	-
3.	Наличие приспособлений для маломобильных групп населения, всего	штук	1






	том числе:		
	опорных поручней	штук	-
	пандусов	штук	1
	съездов	штук	-
4.	Потребность в ремонте твердого покрытия, всего	кв. метров	3156
	в том числе:		
	твердого покрытия дорог	кв. метров	-
	твердого покрытия проездов	кв. метров	-
	твердого покрытия тротуаров	кв. метров	-
5.	Потребность в установке малых архитектурных форм и элементов благоустройства, всего	штук	23
	в том числе:		
	осветительных приборов	штук	6
	урн	штук	8
	скамеек	штук	8
	декоративных скульптур	штук	1
	иных элементов	штук	-
6.	Потребность в установке приспособлений для маломобильных групп населения, всего	штук	-
	в том числе:		
	опорных поручней	штук	-
	пандусов	штук	-
	съездов	штук	-

Приложение: Схема общественной территории.



Дата проведения инвентаризации – 06.07.2021

Члены инвентаризационной комиссии:

№ п/п	Фамилия, имя, отчество члена инвентаризационной комиссии	Подпись
1.	Макаренко Евгений Викторович	
2.	Трофименко Дмитрий Васильевич	
3.	Деревянко Марина Анатольевна	
4.	Дорохин Владимир Викторович	
5.	Лысцева Виктория Васильевна	

ПАСПОРТ (с. Ольгино)

благоустройства общественной территории
(Территория прилегающая к зданию МУК ДК «Горизонт»)
по состоянию на 06.07.2021

1. Общие сведения

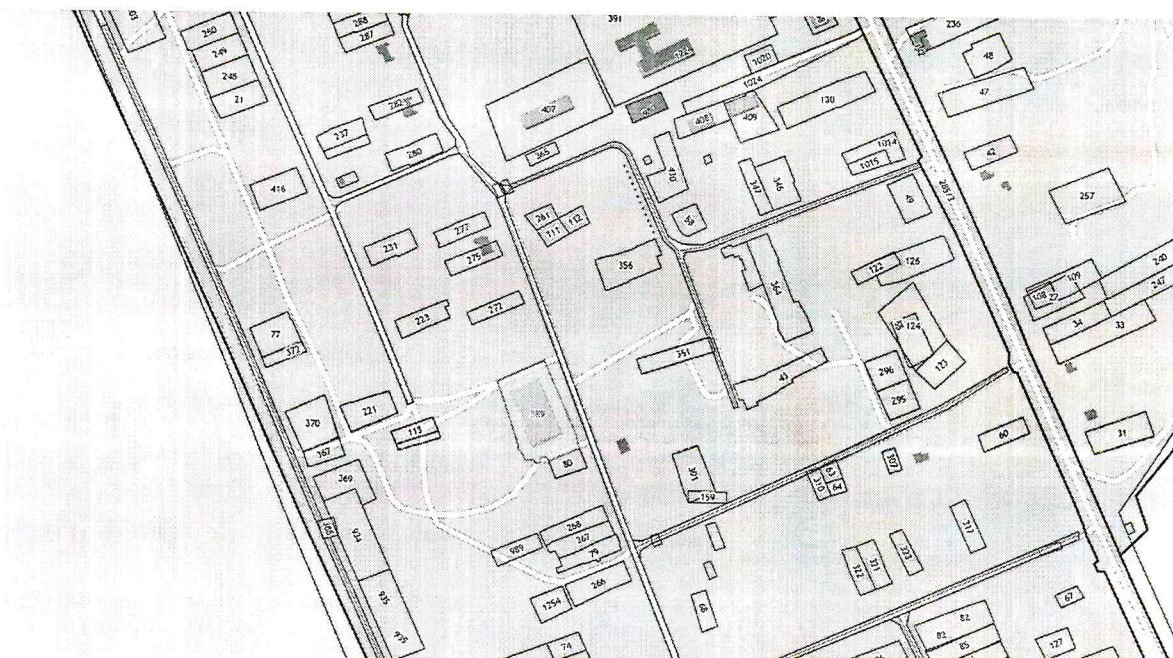
№ п/п	Наименование показателя	Единица измерения	Значение показателя
1.	Адрес (местоположение) общественной территории	-	Ставропольский край, Степновский район, с.Ольгино, ул.Пятигорская 10а
2.	Кадастровый номер земельного участка (квартала)	-	26:28:010208:389
3.	Численность населения, имеющего удобный пешеходный доступ к общественной территории	тыс.человек	1,7
4.	Общая площадь общественной территории	кв. метров	4816
5.	Оценка физического состояния общественной территории (благоустроенная (неблагоустроенная))		неблагоустроенная

2. Характеристика физического состояния

№ п/п	Наименование показателя	Единица измерения	Значение показателя
1	2	3	4
1.	Наличие твердого покрытия, всего	кв. метров	-
	в том числе:		
	твердого покрытия дорог	кв. метров	-
	твердого покрытия проездов	кв. метров	-
	твердого покрытия тротуаров	кв. метров	-
2.	Наличие малых архитектурных форм и элементов благоустройства, всего	штук	-
	в том числе:		
	осветительных приборов	штук	-
	урн	штук	-
	скамеек	штук	-
	декоративных скульптур	штук	-
	иных элементов	штук	-
3.	Наличие приспособлений для маломобильных групп населения, всего	штук	1






	том числе:		
	опорных поручней	штук	-
	пандусов	штук	1
	съездов	штук	-
4.	Потребность в ремонте твердого покрытия, всего	кв. метров	3156
	в том числе:		
	твердого покрытия дорог	кв. метров	-
	твердого покрытия проездов	кв. метров	-
	твердого покрытия тротуаров	кв. метров	-
5.	Потребность в установке малых архитектурных форм и элементов благоустройства, всего	штук	23
	в том числе:		
	осветительных приборов	штук	6
	урн	штук	8
	скамеек	штук	8
	декоративных скульптур	штук	1
	иных элементов	штук	-
6.	Потребность в установке приспособлений для маломобильных групп населения, всего	штук	-
	в том числе:		
	опорных поручней	штук	-
	пандусов	штук	-
	съездов	штук	-

Приложение: Схема общественной территории.



Дата проведения инвентаризации – 06.07.2021

Члены инвентаризационной комиссии:

№ п/п	Фамилия, имя, отчество члена инвентаризационной комиссии	Подпись
1.	Макаренко Евгений Викторович	
2.	Трофименко Дмитрий Васильевич	
3.	Деревянко Марина Анатольевна	
4.	Дорохин Владимир Викторович	
5.	Лысцева Виктория Васильевна	

ПАСПОРТ (с. Зеленая Роща)

благоустройства общественной территории
(Территория прилегающая к зданию МКУ ЗКДЦ)
по состоянию на 05.07.2021

1. Общие сведения

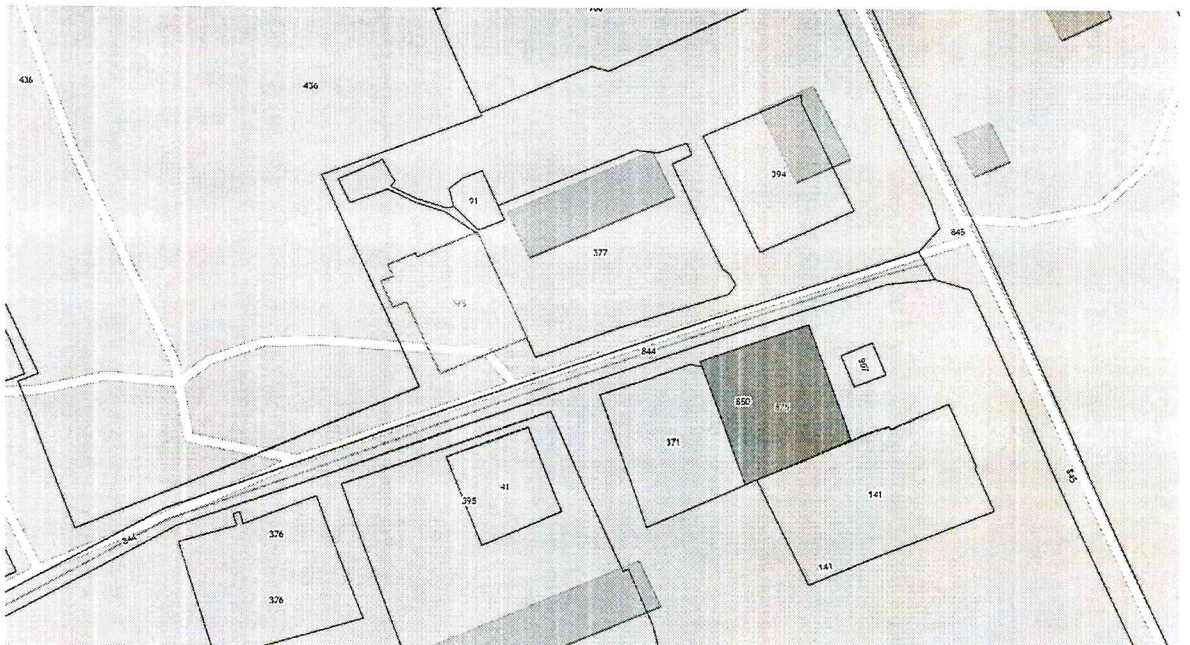
№ п/п	Наименование показателя	Единица измерения	Значение показателя
1.	Адрес (местоположение) общественной территории	-	Ставропольский край, Степновский район, с.Зеленая Роща, пер.Школьный 4
2.	Кадастровый номер земельного участка (квартала)	-	26:28:010406:375
3.	Численность населения, имеющего удобный пешеходный доступ к общественной территории	тыс.человек	1,0
4.	Общая площадь общественной территории	кв. метров	770
5.	Оценка физического состояния общественной территории (благоустроенная (неблагоустроенная))		неблагоустроенная

2. Характеристика физического состояния

№ п/п	Наименование показателя	Единица измерения	Значение показателя
1	2	3	4
1.	Наличие твердого покрытия, всего	кв. метров	100
	в том числе:		
	твердого покрытия дорог	кв. метров	-
	твердого покрытия проездов	кв. метров	-
	твердого покрытия тротуаров	кв. метров	-
2.	Наличие малых архитектурных форм и элементов благоустройства, всего	штук	8
	в том числе:		
	осветительных приборов	штук	-
	урн	штук	-
	скамеек	штук	-
	декоративных скульптур	штук	-
	иных элементов	штук	8
3.	Наличие приспособлений для маломобильных групп населения, всего	штук	1






	том числе:		
	опорных поручней	штук	-
	пандусов	штук	-
	съездов	штук	1
4.	Потребность в ремонте твердого покрытия, всего	кв. метров	313
	в том числе:		
	твердого покрытия дорог	кв. метров	-
	твердого покрытия проездов	кв. метров	-
	твердого покрытия тротуаров	кв. метров	-
5.	Потребность в установке малых архитектурных форм и элементов благоустройства, всего	штук	12
	в том числе:		
	осветительных приборов	штук	4
	урн	штук	4
	скамеек	штук	4
	декоративных скульптур	штук	-
	иных элементов	штук	-
6.	Потребность в установке приспособлений для маломобильных групп населения, всего	штук	-
	в том числе:		
	опорных поручней	штук	-
	пандусов	штук	-
	съездов	штук	-

Приложение: Схема общественной территории.



Дата проведения инвентаризации – 05.07.2021

Члены инвентаризационной комиссии:

№ п/п	Фамилия, имя, отчество члена инвентаризационной комиссии	Подпись
1.	Макаренко Евгений Викторович	
2.	Трофименко Дмитрий Васильевич	
3.	Деревянко Марина Анатольевна	
4.	Дорохин Владимир Викторович	
5.	Лысцева Виктория Васильевна	

ПАСПОРТ (с. Ольгино)

благоустройства общественной территории (Территория прилегающая к стадиону) по состоянию на 06.07.2021

1. Общие сведения

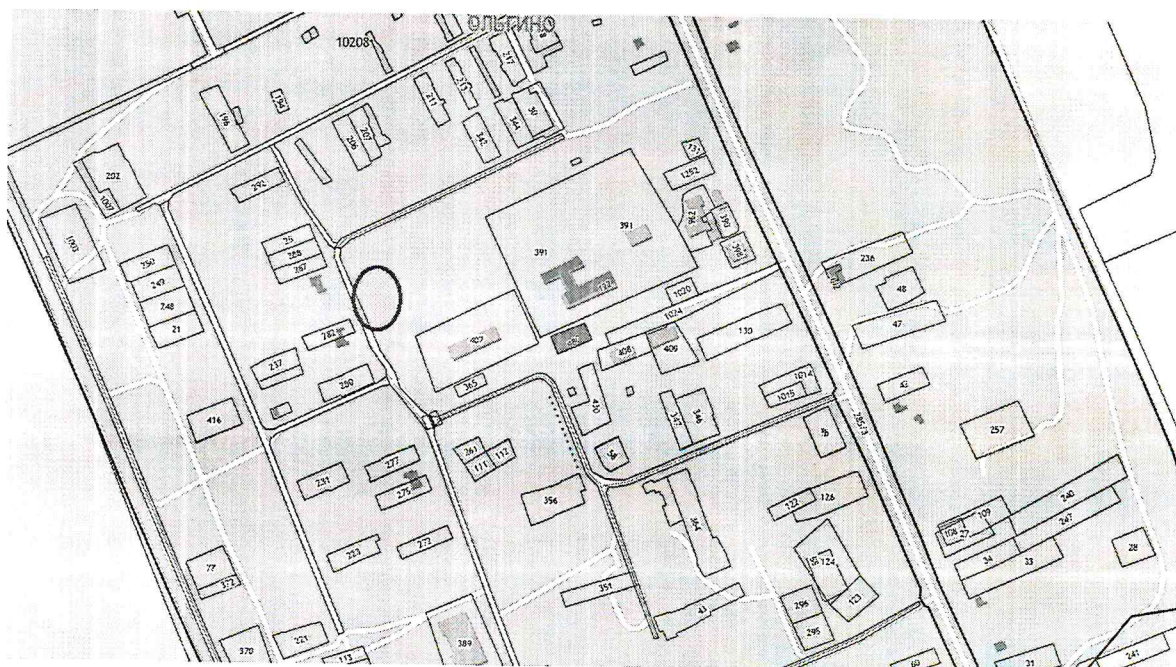
№ п/п	Наименование показателя	Единица измерения	Значение показателя
1.	Адрес (местоположение) общественной территории	-	Ставропольский край, Степновский район, с.Ольгино, ул.Пятигорская
2.	Кадастровый номер земельного участка (квартала)	-	26:28:010208
3.	Численность населения, имеющего удобный пешеходный доступ к общественной территории	тыс.человек	1,7
4.	Общая площадь общественной территории	кв. метров	4000
5.	Оценка физического состояния общественной территории (благоустроенная (неблагоустроенная))		неблагоустроенная

2. Характеристика физического состояния

№ п/п	Наименование показателя	Единица измерения	Значение показателя
1	2	3	4
1.	Наличие твердого покрытия, всего	кв. метров	-
	в том числе:		
	твердого покрытия дорог	кв. метров	-
	твердого покрытия проездов	кв. метров	-
	твердого покрытия тротуаров	кв. метров	-
2.	Наличие малых архитектурных форм и элементов благоустройства, всего	штук	-
	в том числе:		
	осветительных приборов	штук	-
	урн	штук	-
	скамеек	штук	-
	декоративных скульптур	штук	-
	иных элементов	штук	-
3.	Наличие приспособлений для маломобильных групп населения, всего	штук	-


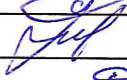


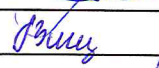
	том числе:		
	опорных поручней	штук	-
	пандусов	штук	-
	съездов	штук	-
4.	Потребность в ремонте твердого покрытия, всего	кв. метров	4000
	в том числе:		
	твердого покрытия дорог	кв. метров	-
	твердого покрытия проездов	кв. метров	-
	твердого покрытия тротуаров	кв. метров	-
5.	Потребность в установке малых архитектурных форм и элементов благоустройства, всего	штук	23
	в том числе:		
	осветительных приборов	штук	6
	урн	штук	8
	скамеек	штук	8
	декоративных скульптур	штук	-
	иных элементов	штук	1
6.	Потребность в установке приспособлений для маломобильных групп населения, всего	штук	-
	в том числе:		
	опорных поручней	штук	-
	пандусов	штук	-
	съездов	штук	-

Приложение: Схема общественной территории.



Дата проведения инвентаризации – 06.07.2021

Члены инвентаризационной комиссии:

№ п/п	Фамилия, имя, отчество члена инвентаризационной комиссии	Подпись
1.	Макаренко Евгений Викторович	
2.	Трофименко Дмитрий Васильевич	
3.	Деревянко Марина Анатольевна	
4.	Дорохин Владимир Викторович	
5.	Лысцева Виктория Васильевна	

ПАСПОРТ (с. Зеленая Роща)

благоустройства общественной территории
(Территория прилегающая к стадиону)
по состоянию на 05.07.2021

1. Общие сведения

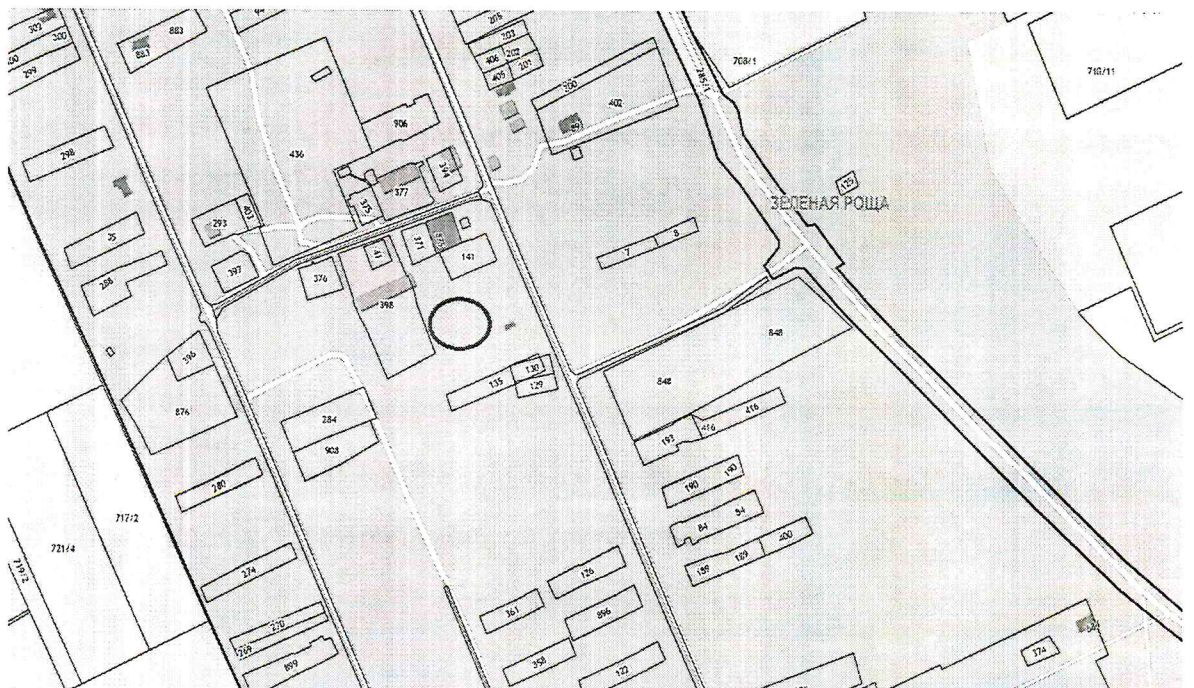
№ п/п	Наименование показателя	Единица измерения	Значение показателя
1.	Адрес (местоположение) общественной территории	-	Ставропольский край, Степновский район, с.Зеленая Роща
2.	Кадастровый номер земельного участка (квартала)	-	26:28:010406
3.	Численность населения, имеющего удобный пешеходный доступ к общественной территории	тыс.человек	1,0
4.	Общая площадь общественной территории	кв. метров	1800
5.	Оценка физического состояния общественной территории (благоустроенная (неблагоустроенная))		неблагоустроенная

2. Характеристика физического состояния

№ п/п	Наименование показателя	Единица измерения	Значение показателя
1	2	3	4
1.	Наличие твердого покрытия, всего	кв. метров	-
	в том числе:		
	твердого покрытия дорог	кв. метров	-
	твердого покрытия проездов	кв. метров	-
	твердого покрытия тротуаров	кв. метров	-
2.	Наличие малых архитектурных форм и элементов благоустройства, всего	штук	-
	в том числе:		
	осветительных приборов	штук	-
	урн	штук	-
	скамеек	штук	-
	декоративных скульптур	штук	-
	иных элементов	штук	-
3.	Наличие приспособлений для маломобильных групп населения, всего	штук	-
	том числе:		






	опорных поручней	штук	-
	пандусов	штук	-
	съездов	штук	-
4.	Потребность в ремонте твердого покрытия, всего	кв. метров	1800
	в том числе:		
	твердого покрытия дорог	кв. метров	-
	твердого покрытия проездов	кв. метров	-
	твердого покрытия тротуаров	кв. метров	-
5.	Потребность в установке малых архитектурных форм и элементов благоустройства, всего	штук	13
	в том числе:		
	осветительных приборов	штук	4
	урн	штук	4
	скамеек	штук	4
	декоративных скульптур	штук	-
	иных элементов	штук	1
6.	Потребность в установке приспособлений для маломобильных групп населения, всего	штук	-
	в том числе:		
	опорных поручней	штук	-
	пандусов	штук	-
	съездов	штук	-

Приложение: Схема общественной территории.



Дата проведения инвентаризации – 05.07.2021

Члены инвентаризационной комиссии:

№ п/п	Фамилия, имя, отчество члена инвентаризационной комиссии	Подпись
1.	Макаренко Евгений Викторович	
2.	Трофименко Дмитрий Васильевич	
3.	Деревянко Марина Анатольевна	
4.	Дорохин Владимир Викторович	
5.	Лысцева Виктория Васильевна	

ПАСПОРТ (с. Ольгино)

благоустройства общественной территории
(Парковая зона)
по состоянию на 06.07.2021

1. Общие сведения

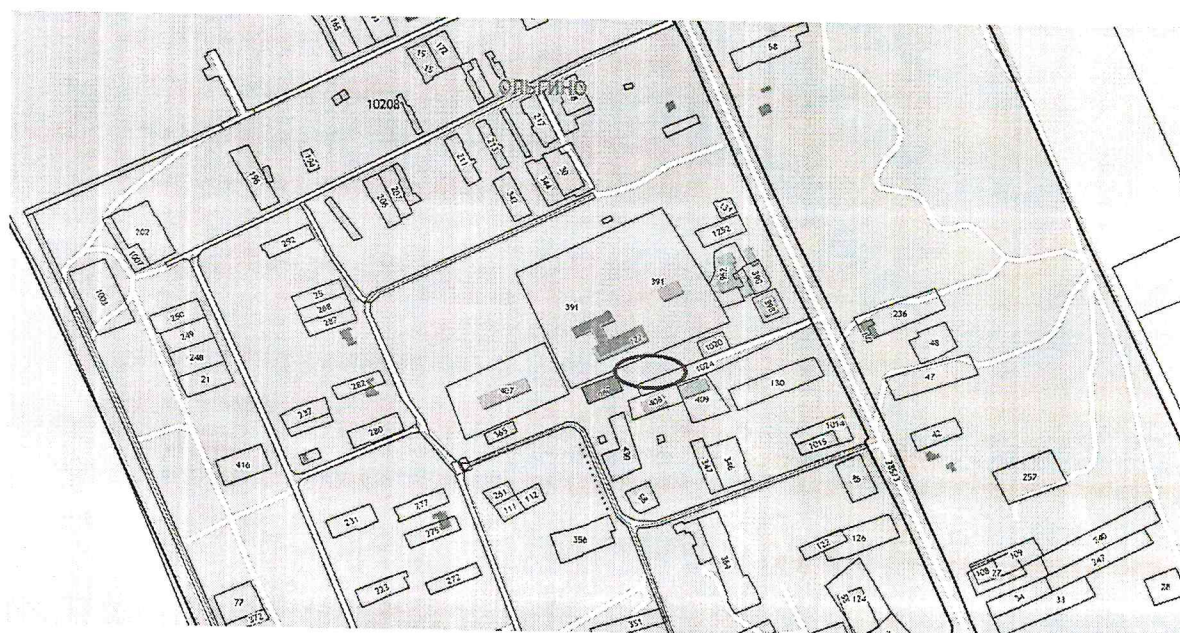
№ п/п	Наименование показателя	Единица измерения	Значение показателя
1.	Адрес (местоположение) общественной территории	-	Ставропольский край, Степновский район, с.Ольгино, ул.Школьная
2.	Кадастровый номер земельного участка (квартала)	-	26:28:010208
3.	Численность населения, имеющего удобный пешеходный доступ к общественной территории	тыс.человек	1,7
4.	Общая площадь общественной территории	кв. метров	5468
5.	Оценка физического состояния общественной территории (благоустроенная (неблагоустроенная))		неблагоустроенная

2. Характеристика физического состояния

№ п/п	Наименование показателя	Единица измерения	Значение показателя
1	2	3	4
1.	Наличие твердого покрытия, всего	кв. метров	2468
	в том числе:		
	твердого покрытия дорог	кв. метров	-
	твердого покрытия проездов	кв. метров	-
	твердого покрытия тротуаров	кв. метров	-
2.	Наличие малых архитектурных форм и элементов благоустройства, всего	штук	4
	в том числе:		
	осветительных приборов	штук	4
	урн	штук	-
	скамеек	штук	-
	декоративных скульптур	штук	-
	иных элементов	штук	-
3.	Наличие приспособлений для маломобильных групп населения, всего	штук	-






	том числе:		
	опорных поручней	штук	-
	пандусов	штук	-
	съездов	штук	-
4.	Потребность в ремонте твердого покрытия, всего	кв. метров	3000
	в том числе:		
	твердого покрытия дорог	кв. метров	-
	твердого покрытия проездов	кв. метров	-
	твердого покрытия тротуаров	кв. метров	-
5.	Потребность в установке малых архитектурных форм и элементов благоустройства, всего	штук	15
	в том числе:		
	осветительных приборов	штук	2
	урн	штук	6
	скамеек	штук	6
	декоративных скульптур	штук	1
	иных элементов	штук	-
6.	Потребность в установке приспособлений для маломобильных групп населения, всего	штук	-
	в том числе:		
	опорных поручней	штук	-
	пандусов	штук	-
	съездов	штук	-

Приложение: Схема общественной территории.



Дата проведения инвентаризации – 06.07.2021

Члены инвентаризационной комиссии:

№ п/п	Фамилия, имя, отчество члена инвентаризационной комиссии	Подпись
1.	Макаренко Евгений Викторович	
2.	Трофименко Дмитрий Васильевич	
3.	Дервянко Марина Анатольевна	
4.	Дорохин Владимир Викторович	
5.	Лысцева Виктория Васильевна	

ПАСПОРТ (пос. Верхнестепной)

благоустройства общественной территории
(Парковая зона «Зеленая Аллея»)
по состоянию на 29.06.2021

1. Общие сведения

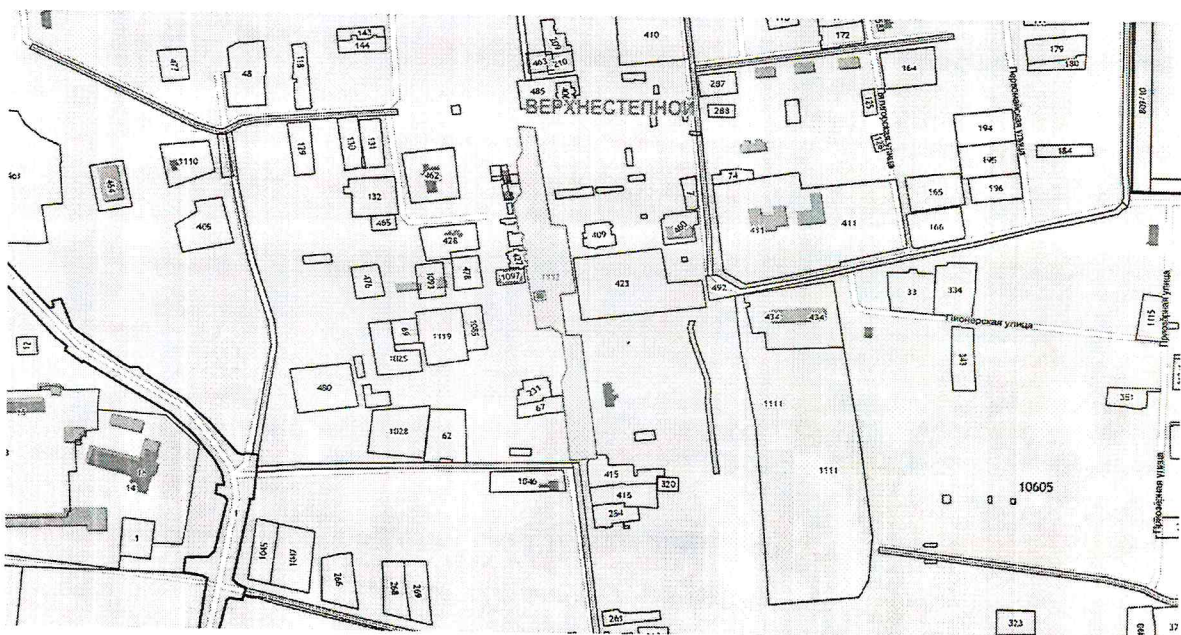
№ п/п	Наименование показателя	Единица измерения	Значение показателя
1.	Адрес (местоположение) общественной территории	-	Ставропольский край, Степновский район, пос.Верхнестепной, ул.Ленина 5
2.	Кадастровый номер земельного участка (квартала)	-	26:28:010605:1112
3.	Численность населения, имеющего удобный пешеходный доступ к общественной территории	тыс.человек	2,0
4.	Общая площадь общественной территории	кв. метров	10340
5.	Оценка физического состояния общественной территории (благоустроенная (неблагоустроенная))		неблагоустроенная

2. Характеристика физического состояния

№ п/п	Наименование показателя	Единица измерения	Значение показателя
1	2	3	4
1.	Наличие твердого покрытия, всего	кв. метров	-
	в том числе:		
	твердого покрытия дорог	кв. метров	-
	твердого покрытия проездов	кв. метров	-
	твердого покрытия тротуаров	кв. метров	-
2.	Наличие малых архитектурных форм и элементов благоустройства, всего	штук	9
	в том числе:		
	осветительных приборов	штук	-
	урн	штук	6
	скамеек	штук	3
	декоративных скульптур	штук	-
	иных элементов	штук	-
3.	Наличие приспособлений для маломобильных групп населения, всего	штук	-






	том числе:		
	опорных поручней	штук	-
	пандусов	штук	-
	съездов	штук	-
4.	Потребность в ремонте твердого покрытия, всего	кв. метров	7500
	в том числе:		
	твердого покрытия дорог	кв. метров	-
	твердого покрытия проездов	кв. метров	-
	твердого покрытия тротуаров	кв. метров	-
5.	Потребность в установке малых архитектурных форм и элементов благоустройства, всего	штук	30
	в том числе:		
	осветительных приборов	штук	10
	урн	штук	10
	скамеек	штук	10
	декоративных скульптур	штук	-
	иных элементов	штук	-
6.	Потребность в установке приспособлений для маломобильных групп населения, всего	штук	-
	в том числе:		
	опорных поручней	штук	-
	пандусов	штук	-
	съездов	штук	-

Приложение: Схема общественной территории.



Дата проведения инвентаризации – 29.06.2021

Члены инвентаризационной комиссии:

№ п/п	Фамилия, имя, отчество члена инвентаризационной комиссии	Подпись
1.	Макаренко Евгений Викторович	
2.	Трофименко Дмитрий Васильевич	
3.	Деревянко Марина Анатольевна	
4.	Дорохин Владимир Викторович	
5.	Капитонова Наталья Анатольевна	

ПАСПОРТ (пос. Верхнестепной)

благоустройства общественной территории
(Парковая зона «Аллея Славы»)
по состоянию на 29.06.2021

1. Общие сведения

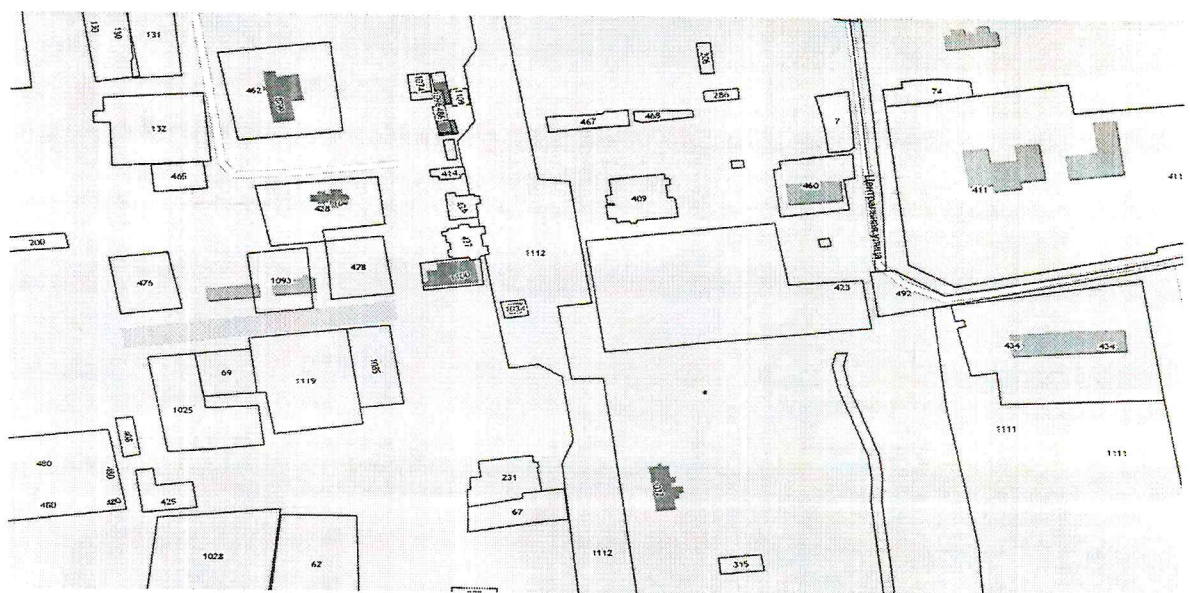
№ п/п	Наименование показателя	Единица измерения	Значение показателя
1.	Адрес (местоположение) общественной территории	-	Ставропольский край, Степновский район, пос.Верхнестепной, ул.Советская
2.	Кадастровый номер земельного участка (квартала)	-	26:28:010605
3.	Численность населения, имеющего удобный пешеходный доступ к общественной территории	тыс.человек	2,0
4.	Общая площадь общественной территории	кв. метров	4600
5.	Оценка физического состояния общественной территории (благоустроенная (неблагоустроенная))		неблагоустроенная

2. Характеристика физического состояния

№ п/п	Наименование показателя	Единица измерения	Значение показателя
1	2	3	4
1.	Наличие твердого покрытия, всего	кв. метров	-
	в том числе:		
	твердого покрытия дорог	кв. метров	-
	твердого покрытия проездов	кв. метров	-
	твердого покрытия тротуаров	кв. метров	-
2.	Наличие малых архитектурных форм и элементов благоустройства, всего	штук	-
	в том числе:		
	осветительных приборов	штук	-
	урн	штук	-
	скамеек	штук	-
	декоративных скульптур	штук	-
	иных элементов	штук	-
3.	Наличие приспособлений для маломобильных групп населения, всего	штук	-



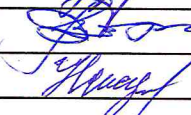


	том числе:		
	опорных поручней	штук	-
	пандусов	штук	-
	съездов	штук	-
4.	Потребность в ремонте твердого покрытия, всего	кв. метров	1500
	в том числе:		
	твердого покрытия дорог	кв. метров	-
	твердого покрытия проездов	кв. метров	-
	твердого покрытия тротуаров	кв. метров	-
5.	Потребность в установке малых архитектурных форм и элементов благоустройства, всего	штук	22
	в том числе:		
	осветительных приборов	штук	10
	урн	штук	6
	скамеек	штук	6
	декоративных скульптур	штук	-
	иных элементов	штук	-
6.	Потребность в установке приспособлений для маломобильных групп населения, всего	штук	-
	в том числе:		
	опорных поручней	штук	-
	пандусов	штук	-
	съездов	штук	-

Приложение: Схема общественной территории.



Дата проведения инвентаризации – 29.06.2021

Члены инвентаризационной комиссии:

№ п/п	Фамилия, имя, отчество члена инвентаризационной комиссии	Подпись
1.	Макаренко Евгений Викторович	
2.	Трофименко Дмитрий Васильевич	
3.	Деревянко Марина Анатольевна	
4.	Дорохин Владимир Викторович	
5.	Капитонова Наталья Анатольевна	

ПАСПОРТ (пос. Верхнестепной)

благоустройства общественной территории
(Парковая зона (территория вокруг памятника истории и культуры «Братская могила двух воинов Советской Армии, погибших в 1943 году при освобождении х.Новокиевского)
по состоянию на 29.06.2021)

1. Общие сведения

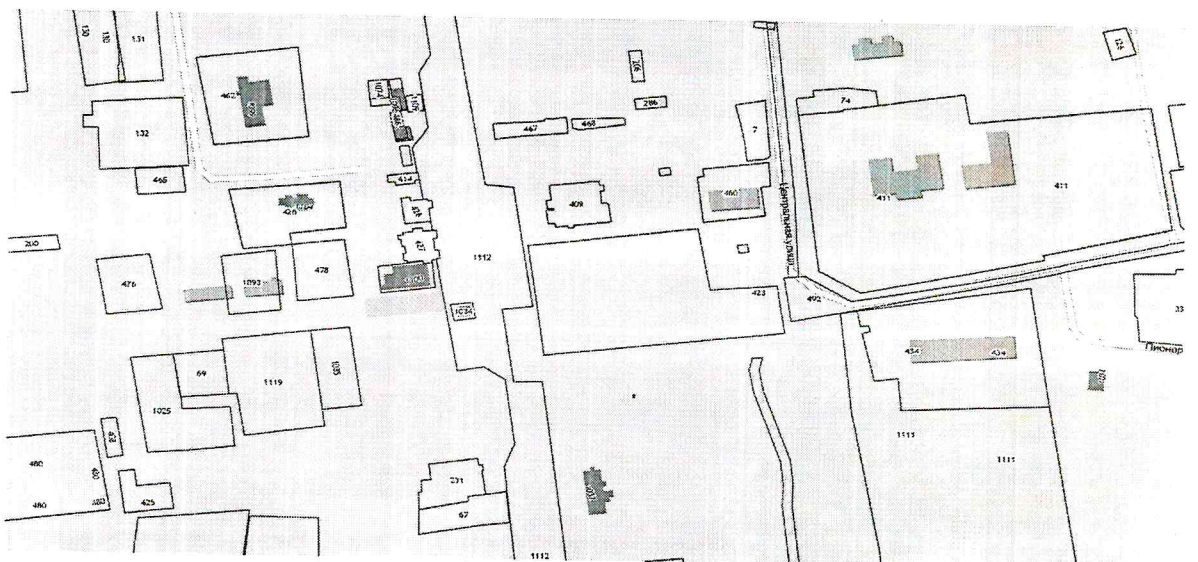
№ п/п	Наименование показателя	Единица измерения	Значение показателя
1.	Адрес (местоположение) общественной территории	-	Ставропольский край, Степновский район, пос.Верхнестепной, ул.Ленина
2.	Кадастровый номер земельного участка (квартала)	-	26:28:010605
3.	Численность населения, имеющего удобный пешеходный доступ к общественной территории	тыс. человек	2,0
4.	Общая площадь общественной территории	кв. метров	1500
5.	Оценка физического состояния общественной территории (благоустроенная (неблагоустроенная)		неблагоустроенная

2. Характеристика физического состояния

№ п/п	Наименование показателя	Единица измерения	Значение показателя
1	2	3	4
1.	Наличие твердого покрытия, всего	кв. метров	-
	в том числе:		-
	твердого покрытия дорог	кв. метров	-
	твердого покрытия проездов	кв. метров	-
	твердого покрытия тротуаров	кв. метров	-
2.	Наличие малых архитектурных форм и элементов благоустройства, всего	штук	-
	в том числе:		-
	осветительных приборов	штук	-
	урн	штук	-
	скамеек	штук	-
	декоративных скульптур	штук	-
	иных элементов	штук	-
3.	Наличие приспособлений для маломо-	штук	-






	бильных групп населения, всего		
	том числе:		-
	опорных поручней	штук	-
	пандусов	штук	-
	съездов	штук	-
4.	Потребность в ремонте твердого покрытия, всего	кв. метров	800
	в том числе:		-
	твердого покрытия дорог	кв. метров	-
	твердого покрытия проездов	кв. метров	-
	твердого покрытия тротуаров	кв. метров	-
5.	Потребность в установке малых архитектурных форм и элементов благоустройства, всего	штук	10
	в том числе:		
	осветительных приборов	штук	6
	урн	штук	2
	скамеек	штук	-
	декоративных скульптур	штук	2
	иных элементов	штук	-
6.	Потребность в установке приспособлений для маломобильных групп населения, всего	штук	-
	в том числе:		-
	опорных поручней	штук	-
	пандусов	штук	-
	съездов	штук	-

Приложение: Схема общественной территории.



Дата проведения инвентаризации – 29.06.2021

Члены инвентаризационной комиссии:

№ п/п	Фамилия, имя, отчество члена инвентаризационной комиссии	Подпись
1.	Макаренко Евгений Викторович	
2.	Трофименко Дмитрий Васильевич	
3.	Деревянко Марина Анатольевна	
4.	Дорохин Владимир Викторович	
5.	Капитонова Наталья Анатольевна	

ПАСПОРТ (пос. Верхнестепной)

благоустройства общественной территории
(Территория прилегающая к стадиону)
по состоянию на 29.06.2021

1. Общие сведения

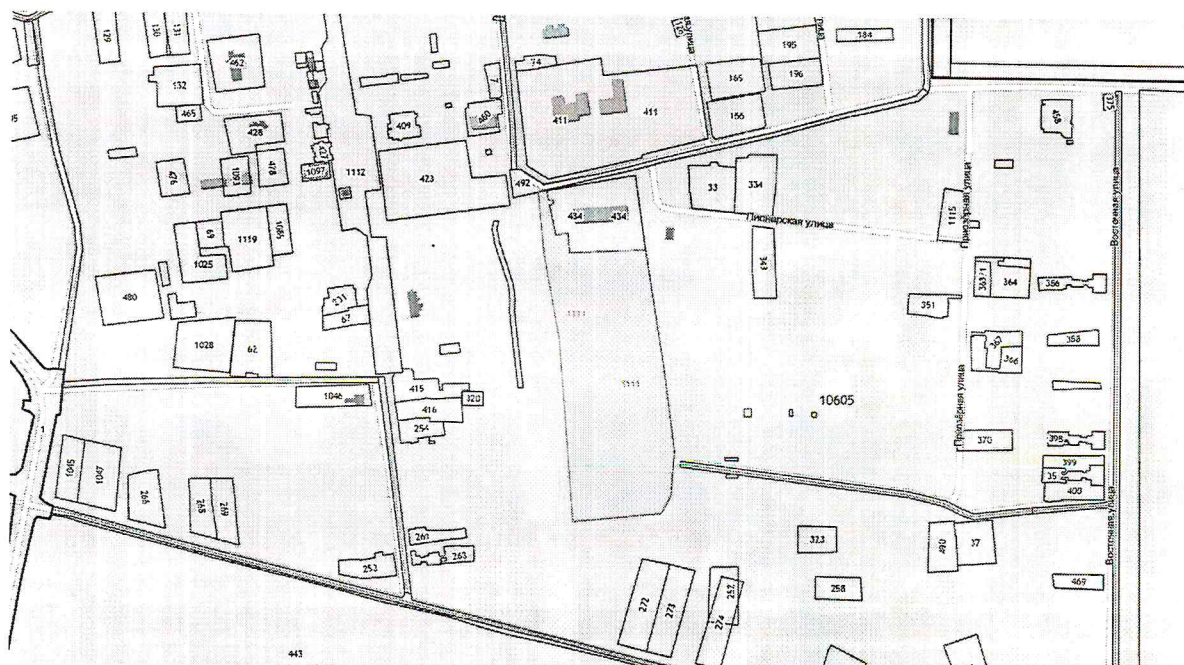
№ п/п	Наименование показателя	Единица измерения	Значение показателя
1.	Адрес (местоположение) общественной территории	-	Ставропольский край, Степновский район, пос.Верхнестепной, Зеленая 1А
2.	Кадастровый номер земельного участка (квартала)	-	26:28:010605:1111
3.	Численность населения, имеющего удобный пешеходный доступ к общественной территории	тыс.человек	2,0
4.	Общая площадь общественной территории	кв. метров	28892
5.	Оценка физического состояния общественной территории (благоустроенная (неблагоустроенная)		неблагоустроенная

2. Характеристика физического состояния

№ п/п	Наименование показателя	Единица измерения	Значение показателя
1	2	3	4
1.	Наличие твердого покрытия, всего	кв. метров	-
	в том числе:		
	твердого покрытия дорог	кв. метров	-
	твердого покрытия проездов	кв. метров	-
	твердого покрытия тротуаров	кв. метров	-
2.	Наличие малых архитектурных форм и элементов благоустройства, всего	штук	-
	в том числе:		
	осветительных приборов	штук	-
	урн	штук	-
	скамеек	штук	-
	декоративных скульптур	штук	-
	иных элементов	штук	-
3.	Наличие приспособлений для маломобильных групп населения, всего	штук	-





	ТОМ ЧИСЛЕ:		
	опорных поручней	штук	-
	пандусов	штук	-
	съездов	штук	-
4.	Потребность в ремонте твердого покрытия, всего	кв. метров	12500
	в том числе:		
	твердого покрытия дорог	кв. метров	-
	твердого покрытия проездов	кв. метров	-
	твердого покрытия тротуаров	кв. метров	5000
5.	Потребность в установке малых архитектурных форм и элементов благоустройства, всего	штук	38
	в том числе:		
	осветительных приборов	штук	20
	урн	штук	8
	скамеек	штук	10
	декоративных скульптур	штук	-
	иных элементов	штук	-
6.	Потребность в установке приспособлений для маломобильных групп населения, всего	штук	-
	в том числе:		
	опорных поручней	штук	-
	пандусов	штук	-
	съездов	штук	-

Приложение: Схема общественной территории.



Дата проведения инвентаризации – 29.06.2021

Члены инвентаризационной комиссии:

№ п/п	Фамилия, имя, отчество члена инвентаризационной комиссии	Подпись
1.	Макаренко Евгений Викторович	
2.	Трофименко Дмитрий Васильевич	
3.	Деревянко Марина Анатольевна	
4.	Дорохин Владимир Викторович	
5.	Капитонова Наталья Анатольевна	

ПАСПОРТ (пос. Верхнестепной)

благоустройства общественной территории
(Детская площадка)
по состоянию на 29.06.2021

1. Общие сведения

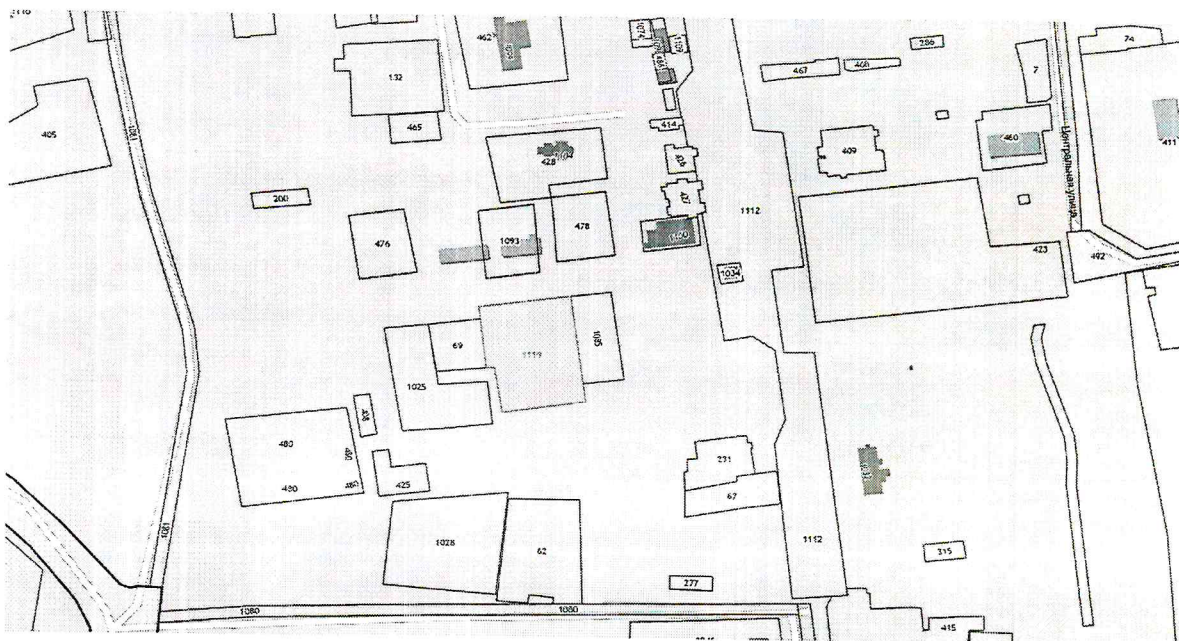
№ п/п	Наименование показателя	Единица измерения	Значение показателя
1.	Адрес (местоположение) общественной территории	-	Ставропольский край, Степновский район, пос.Верхнестепной, ул.Советская 8Б
2.	Кадастровый номер земельного участка (квартала)	-	26:28:010605:1119
3.	Численность населения, имеющего удобный пешеходный доступ к общественной территории	тыс.человек	2,0
4.	Общая площадь общественной территории	кв. метров	2667
5.	Оценка физического состояния общественной территории (благоустроенная (неблагоустроенная))		неблагоустроенная

2. Характеристика физического состояния

№ п/п	Наименование показателя	Единица измерения	Значение показателя
1	2	3	4
1.	Наличие твердого покрытия, всего	кв. метров	-
	в том числе:		-
	твердого покрытия дорог	кв. метров	-
	твердого покрытия проездов	кв. метров	-
	твердого покрытия тротуаров	кв. метров	-
2.	Наличие малых архитектурных форм и элементов благоустройства, всего	штук	-
	в том числе:		-
	осветительных приборов	штук	-
	урн	штук	-
	скамеек	штук	-
	декоративных скульптур	штук	-
	иных элементов	штук	-
3.	Наличие приспособлений для маломобильных групп населения, всего	штук	-


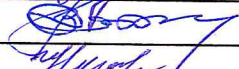

	ТОМ ЧИСЛЕ:		
	опорных поручней	штук	-
	пандусов	штук	-
	съездов	штук	-
4.	Потребность в ремонте твердого покрытия, всего	кв. метров	800
	в том числе:		
	твердого покрытия дорог	кв. метров	-
	твердого покрытия проездов	кв. метров	-
	твердого покрытия тротуаров	кв. метров	800
5.	Потребность в установке малых архитектурных форм и элементов благоустройства, всего	штук	10
	в том числе:		
	осветительных приборов	штук	4
	урн	штук	2
	скамеек	штук	4
	декоративных скульптур	штук	-
	иных элементов	штук	-
6.	Потребность в установке приспособлений для маломобильных групп населения, всего	штук	-
	в том числе:		-
	опорных поручней	штук	-
	пандусов	штук	-
	съездов	штук	-

Приложение: Схема общественной территории.



Дата проведения инвентаризации – 29.06.2021

Члены инвентаризационной комиссии:

№ п/п	Фамилия, имя, отчество члена инвентаризационной комиссии	Подпись
1.	Макаренко Евгений Викторович	
2.	Трофименко Дмитрий Васильевич	
3.	Деревянко Марина Анатольевна	
4.	Дорохин Владимир Викторович	
5.	Капитонова Наталья Анатольевна	

ПАСПОРТ (пос. Верхнестепной)

благоустройства общественной территории

(Детская площадка)

по состоянию на 29.06.2021

1. Общие сведения

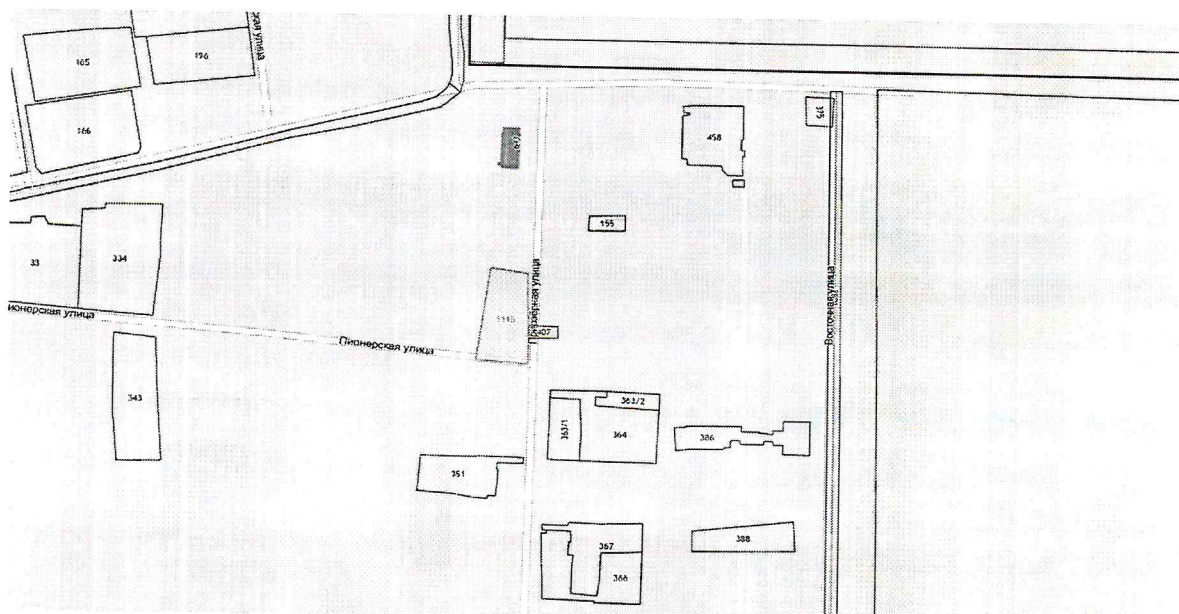
№ п/п	Наименование показателя	Единица измерения	Значение показателя
1.	Адрес (местоположение) общественной территории	-	Ставропольский край, Степновский район, пос.Верхнестепной, ул.Пионерская 19
2.	Кадастровый номер земельного участка (квартала)	-	26:28:010605:1115
3.	Численность населения, имеющего удобный пешеходный доступ к общественной территории	тыс.человек	2,0
4.	Общая площадь общественной территории	кв. метров	1170
5.	Оценка физического состояния общественной территории (благоустроенная (неблагоустроенная))		неблагоустроенная

2. Характеристика физического состояния

№ п/п	Наименование показателя	Единица измерения	Значение показателя
1	2	3	4
1.	Наличие твердого покрытия, всего	кв. метров	-
	в том числе:		-
	твердого покрытия дорог	кв. метров	-
	твердого покрытия проездов	кв. метров	-
	твердого покрытия тротуаров	кв. метров	-
2.	Наличие малых архитектурных форм и элементов благоустройства, всего	штук	-
	в том числе:		-
	осветительных приборов	штук	-
	урн	штук	-
	скамеек	штук	-
	декоративных скульптур	штук	-
	иных элементов	штук	-
3.	Наличие приспособлений для маломо-	штук	-






	бильных групп населения, всего		
	том числе:		
	опорных поручней	штук	-
	пандусов	штук	-
	съездов	штук	-
4.	Потребность в ремонте твердого покрытия, всего	кв. метров	800
	в том числе:		
	твердого покрытия дорог	кв. метров	-
	твердого покрытия проездов	кв. метров	-
	твердого покрытия тротуаров	кв. метров	-
5.	Потребность в установке малых архитектурных форм и элементов благоустройства, всего	штук	8
	в том числе:		
	осветительных приборов	штук	2
	урн	штук	2
	скамеек	штук	2
	декоративных скульптур	штук	-
	иных элементов	штук	2
6.	Потребность в установке приспособлений для маломобильных групп населения, всего	штук	-
	в том числе:		-
	опорных поручней	штук	-
	пандусов	штук	-
	съездов	штук	-

Приложение: Схема общественной территории.



Дата проведения инвентаризации – 29.06.2021

Члены инвентаризационной комиссии:

№ п/п	Фамилия, имя, отчество члена инвентаризационной комиссии	Подпись
1.	Макаренко Евгений Викторович	
2.	Трофименко Дмитрий Васильевич	
3.	Деревянко Марина Анатольевна	
4.	Дорохин Владимир Викторович	
5.	Капитонова Наталья Анатольевна	

ПАСПОРТ (с. Соломенское)

благоустройства общественной территории
(Парковая зона)
по состоянию на 07.07.2021

1. Общие сведения

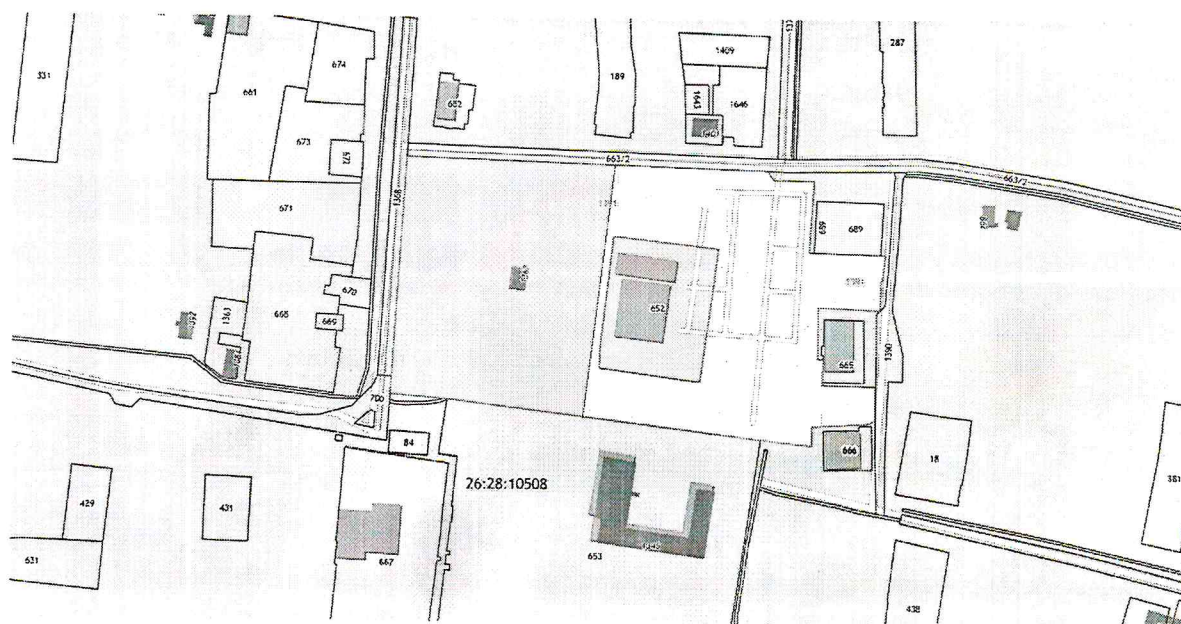
№ п/п	Наименование показателя	Единица измерения	Значение показателя
1.	Адрес (местоположение) общественной территории	-	Ставропольский край, Степновский район, с.Соломенское, пл.Административная
2.	Кадастровый номер земельного участка (квартала)	-	26:28:010508:1391
3.	Численность населения, имеющего удобный пешеходный доступ к общественной территории	тыс.человек	2,4
4.	Общая площадь общественной территории	кв. метров	16616
5.	Оценка физического состояния общественной территории (благоустроенная (неблагоустроенная))		неблагоустроенная

2. Характеристика физического состояния

№ п/п	Наименование показателя	Единица измерения	Значение показателя
1	2	3	4
1.	Наличие твердого покрытия, всего	кв. метров	1500
	в том числе:		
	твердого покрытия дорог	кв. метров	-
	твердого покрытия проездов	кв. метров	-
	твердого покрытия тротуаров	кв. метров	1500
2.	Наличие малых архитектурных форм и элементов благоустройства, всего	штук	4
	в том числе:		
	осветительных приборов	штук	-
	урн	штук	4
	скамеек	штук	-
	декоративных скульптур	штук	-
	иных элементов	штук	-
3.	Наличие приспособлений для маломобильных групп населения, всего	штук	-






	том числе:		
	опорных поручней	штук	-
	пандусов	штук	-
	съездов	штук	-
4.	Потребность в ремонте твердого покрытия, всего	кв. метров	2500
	в том числе:		
	твердого покрытия дорог	кв. метров	-
	твердого покрытия проездов	кв. метров	-
	твердого покрытия тротуаров	кв. метров	2500
5.	Потребность в установке малых архитектурных форм и элементов благоустройства, всего	штук	61
	в том числе:		
	осветительных приборов	штук	39
	урн	штук	13
	скамеек	штук	8
	декоративных скульптур	штук	-
	иных элементов	штук	1
6.	Потребность в установке приспособлений для маломобильных групп населения, всего	штук	-
	в том числе:		-
	опорных поручней	штук	-
	пандусов	штук	-
	съездов	штук	-

Приложение: Схема общественной территории.



Дата проведения инвентаризации – 07.07.2021

Члены инвентаризационной комиссии:

№ п/п	Фамилия, имя, отчество члена инвентаризационной комиссии	Подпись
1.	Макаренко Евгений Викторович	
2.	Трофименко Дмитрий Васильевич	
3.	Деревянко Марина Анатольевна	
4.	Дорохин Владимир Викторович	
5.	Зайцев Евгений Викторович	

ПАСПОРТ (с. Соломенское)

благоустройства общественной территории
(Благоустройство площади (между зданием Соломенского территориального
отдела и Дворцом культуры)
по состоянию на 07.07.2021

1. Общие сведения

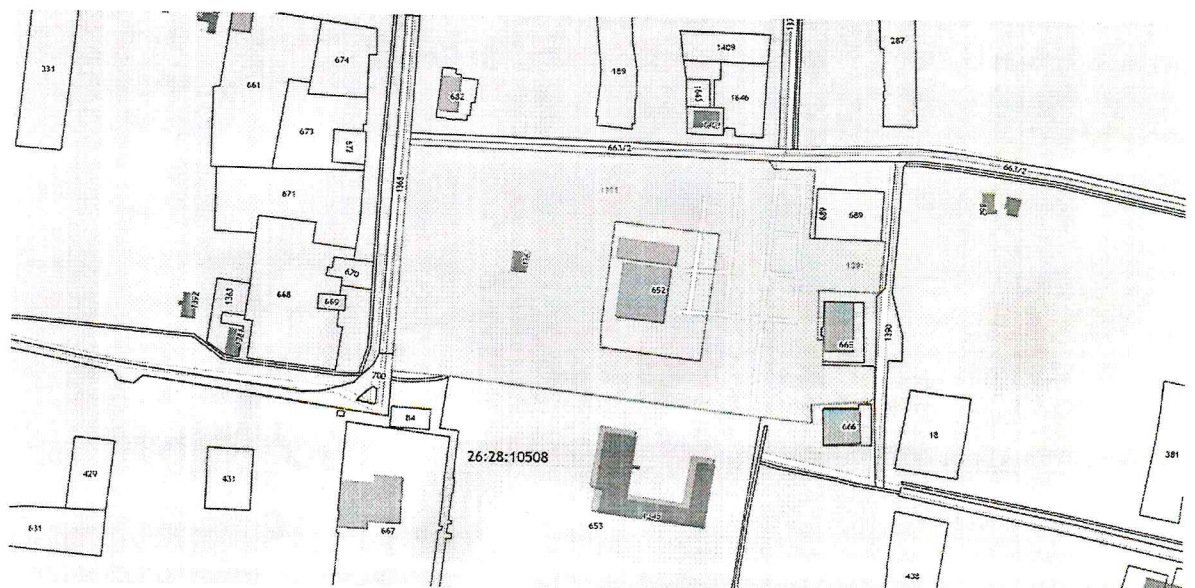
№ п/п	Наименование показателя	Единица измерения	Значение показателя
1.	Адрес (местоположение) общественной территории	-	Ставропольский край, Степновский район, с.Соломенское, пл.Административная
2.	Кадастровый номер земельного участка (квартала)	-	26:28:010508:1391
3.	Численность населения, имеющего удобный пешеходный доступ к общественной территории	тыс.человек	2,4
4.	Общая площадь общественной территории	кв. метров	10032
5.	Оценка физического состояния общественной территории (благоустроенная (неблагоустроенная)		неблагоустроенная

2. Характеристика физического состояния

№ п/п	Наименование показателя	Единица измерения	Значение показателя
1	2	3	4
1.	Наличие твердого покрытия, всего	кв. метров	3450
	в том числе:		
	твердого покрытия дорог	кв. метров	-
	твердого покрытия проездов	кв. метров	-
	твердого покрытия тротуаров	кв. метров	3450
2.	Наличие малых архитектурных форм и элементов благоустройства, всего	штук	2
	в том числе:		
	осветительных приборов	штук	-
	урн	штук	2
	скамеек	штук	-
	декоративных скульптур	штук	-
	иных элементов	штук	-
3.	Наличие приспособлений для маломо-	штук	-






	бильных групп населения, всего		
	том числе:		
	опорных поручней	штук	-
	пандусов	штук	-
	съездов	штук	-
4.	Потребность в ремонте твердого покрытия, всего	кв. метров	3450
	в том числе:		
	твердого покрытия дорог	кв. метров	-
	твердого покрытия проездов	кв. метров	-
	твердого покрытия тротуаров	кв. метров	3450
5.	Потребность в установке малых архитектурных форм и элементов благоустройства, всего	штук	41
	в том числе:		
	осветительных приборов	штук	27
	урн	штук	8
	скамеек	штук	8
	декоративных скульптур	штук	2
	иных элементов	штук	-
6.	Потребность в установке приспособлений для маломобильных групп населения, всего	штук	2
	в том числе:		
	опорных поручней	штук	1
	пандусов	штук	1
	съездов	штук	-

Приложение: Схема общественной территории.



Дата проведения инвентаризации – 07.07.2021

Члены инвентаризационной комиссии:

№ п/п	Фамилия, имя, отчество члена инвентаризационной комиссии	Подпись
1.	Макаренко Евгений Викторович	
2.	Трофименко Дмитрий Васильевич	
3.	Деревянко Марина Анатольевна	
4.	Дорохин Владимир Викторович	
5.	Зайцев Евгений Викторович	

ПАСПОРТ (с. Иргаклы)

благоустройства общественной территории
(Парковая зона)
по состоянию на 02.07.2021

1. Общие сведения

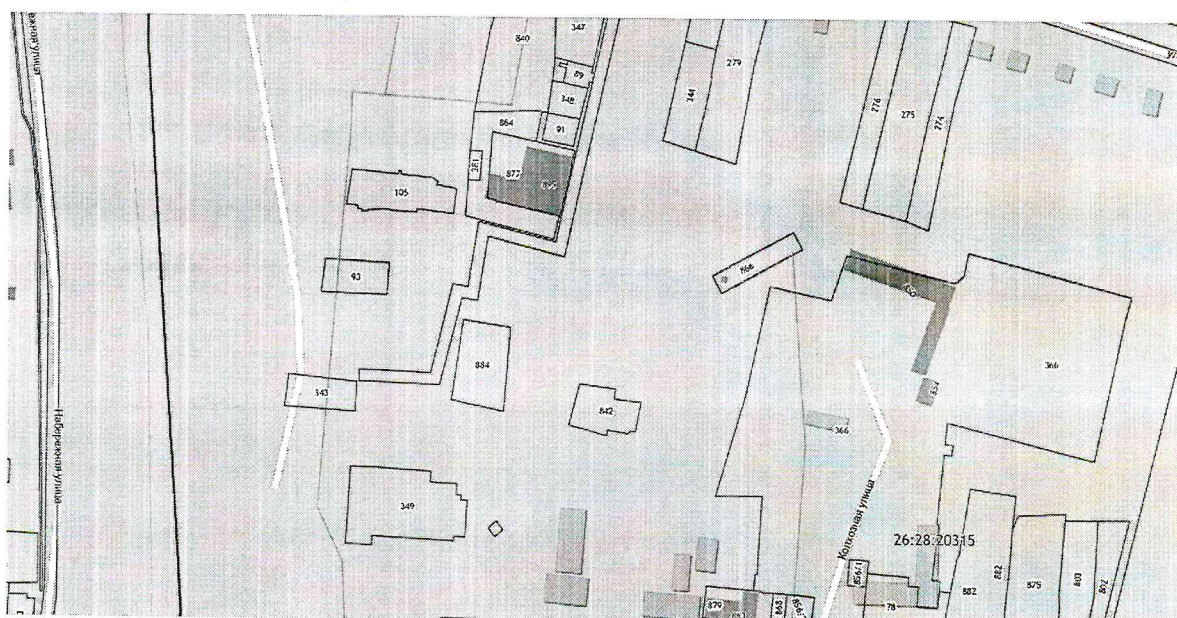
№ п/п	Наименование показателя	Единица измерения	Значение показателя
1.	Адрес (местоположение) общественной территории	-	Ставропольский край, Степновский район, с.Иргаклы, пер.Кооперативный 10А
2.	Кадастровый номер земельного участка (квартала)	-	26:28:020315
3.	Численность населения, имеющего удобный пешеходный доступ к общественной территории	тыс.человек	4,2
4.	Общая площадь общественной территории	кв. метров	20000
5.	Оценка физического состояния общественной территории (благоустроенная (неблагоустроенная))		неблагоустроенная

2. Характеристика физического состояния

№ п/п	Наименование показателя	Единица измерения	Значение показателя
1	2	3	4
1.	Наличие твердого покрытия, всего	кв. метров	450
	в том числе:		
	твердого покрытия дорог	кв. метров	-
	твердого покрытия проездов	кв. метров	-
	твердого покрытия тротуаров	кв. метров	450
2.	Наличие малых архитектурных форм и элементов благоустройства, всего	штук	16
	в том числе:		
	осветительных приборов	штук	12
	урн	штук	4
	скамеек	штук	-
	декоративных скульптур	штук	-
	иных элементов	штук	-
3.	Наличие приспособлений для маломобильных групп населения, всего	штук	-




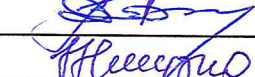

	том числе:		
	опорных поручней	штук	-
	пандусов	штук	-
	съездов	штук	-
4.	Потребность в ремонте твердого покрытия, всего	кв. метров	2000
	в том числе:		
	твердого покрытия дорог	кв. метров	-
	твердого покрытия проездов	кв. метров	-
	твердого покрытия тротуаров	кв. метров	2000
5.	Потребность в установке малых архитектурных форм и элементов благоустройства, всего	штук	32
	в том числе:		
	осветительных приборов	штук	12
	урн	штук	10
	скамеек	штук	10
	декоративных скульптур	штук	-
	иных элементов	штук	-
6.	Потребность в установке приспособлений для маломобильных групп населения, всего	штук	-
	в том числе:		
	опорных поручней	штук	-
	пандусов	штук	-
	съездов	штук	-

Приложение: Схема общественной территории.



Дата проведения инвентаризации – 02.07.2021

Члены инвентаризационной комиссии:

№ п/п	Фамилия, имя, отчество члена инвентаризационной комиссии	Подпись
1.	Макаренко Евгений Викторович	
2.	Трофименко Дмитрий Васильевич	
3.	Дервянко Марина Анатольевна	
4.	Дорохин Владимир Викторович	
5.	Тузко Николай Николаевич	

ПАСПОРТ (с. Иргаклы)

благоустройства общественной территории

(Детская площадка)

по состоянию на 02.07.2021

1. Общие сведения

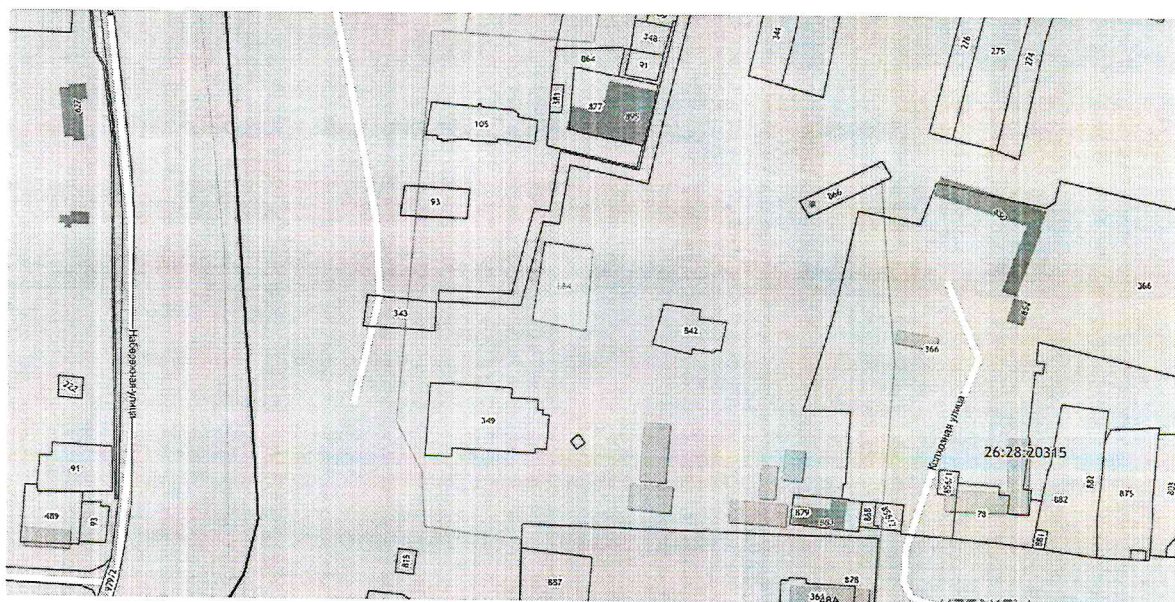
№ п/п	Наименование показателя	Единица измерения	Значение показателя
1.	Адрес (местоположение) общественной территории	-	Ставропольский край, Степновский район, с.Иргаклы, пер.Кооперативный 10А
2.	Кадастровый номер земельного участка (квартала)	-	26:28:020315:884
3.	Численность населения, имеющего удобный пешеходный доступ к общественной территории	тыс.человек	4,2
4.	Общая площадь общественной территории	кв. метров	1097
5.	Оценка физического состояния общественной территории (благоустроенная (неблагоустроенная))		неблагоустроенная

2. Характеристика физического состояния

№ п/п	Наименование показателя	Единица измерения	Значение показателя
1	2	3	4
1.	Наличие твердого покрытия, всего	кв. метров	-
	в том числе:		
	твердого покрытия дорог	кв. метров	-
	твердого покрытия проездов	кв. метров	-
	твердого покрытия тротуаров	кв. метров	-
2.	Наличие малых архитектурных форм и элементов благоустройства, всего	штук	-
	в том числе:		
	осветительных приборов	штук	-
	урн	штук	-
	скамеек	штук	-
	декоративных скульптур	штук	-
	иных элементов	штук	-
3.	Наличие приспособлений для маломобильных групп населения, всего	штук	-






	том числе:		
	опорных поручней	штук	-
	пандусов	штук	-
	съездов	штук	-
4.	Потребность в ремонте твердого покрытия, всего	кв. метров	300
	в том числе:		
	твердого покрытия дорог	кв. метров	-
	твердого покрытия проездов	кв. метров	-
	твердого покрытия тротуаров	кв. метров	300
5.	Потребность в установке малых архитектурных форм и элементов благоустройства, всего	штук	13
	в том числе:		
	осветительных приборов	штук	6
	урн	штук	3
	скамеек	штук	4
	декоративных скульптур	штук	-
	иных элементов	штук	-
6.	Потребность в установке приспособлений для маломобильных групп населения, всего	штук	-
	в том числе:		
	опорных поручней	штук	-
	пандусов	штук	-
	съездов	штук	-

Приложение: Схема общественной территории.



Дата проведения инвентаризации – 02.07.2021

Члены инвентаризационной комиссии:

№ п/п	Фамилия, имя, отчество члена инвентаризационной комиссии	Подпись
1.	Макаренко Евгений Викторович	
2.	Трофименко Дмитрий Васильевич	
3.	Деревянко Марина Анатольевна	
4.	Дорохин Владимир Викторович	
5.	Тузко Николай Николаевич	

ПАСПОРТ (с. Иргаклы)

благоустройства общественной территории
(Парковая зона)
по состоянию на 02.07.2021

1. Общие сведения

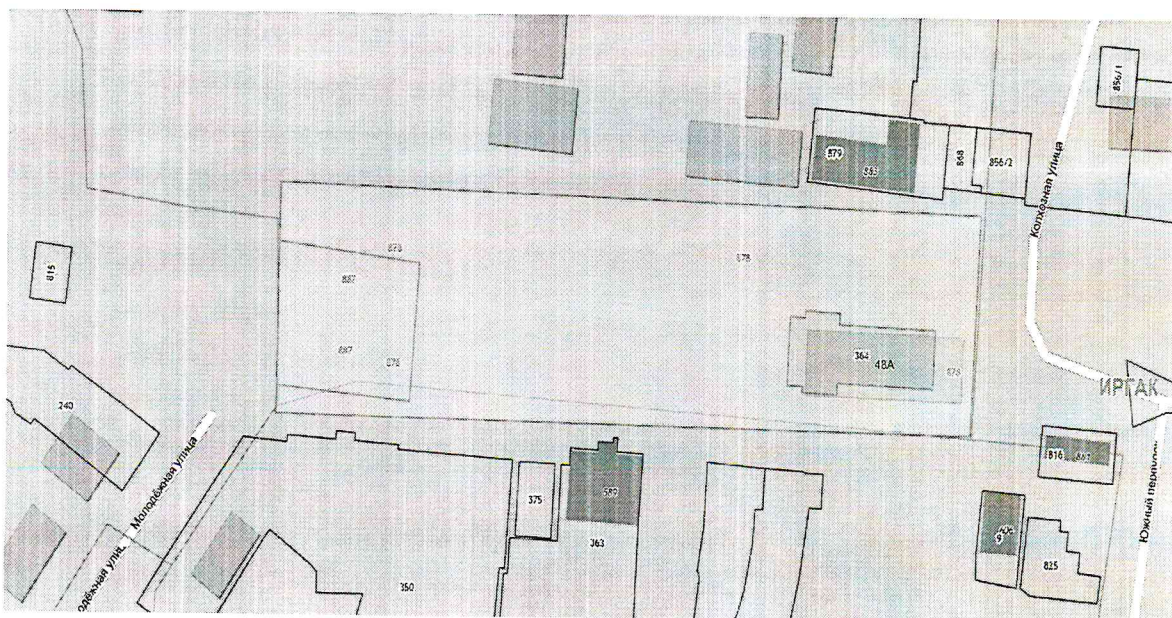
№ п/п	Наименование показателя	Единица измерения	Значение показателя
1.	Адрес (местоположение) общественной территории	-	Ставропольский край, Степновский район, с.Иргаклы, ул.Колхозная 48Б
2.	Кадастровый номер земельного участка (квартала)	-	26:28:020315:878
3.	Численность населения, имеющего удобный пешеходный доступ к общественной территории	тыс.человек	4,2
4.	Общая площадь общественной территории	кв. метров	8449
5.	Оценка физического состояния общественной территории (благоустроенная (неблагоустроенная))		неблагоустроенная

2. Характеристика физического состояния

№ п/п	Наименование показателя	Единица измерения	Значение показателя
1	2	3	4
1.	Наличие твердого покрытия, всего	кв. метров	250
	в том числе:		
	твердого покрытия дорог	кв. метров	-
	твердого покрытия проездов	кв. метров	-
	твердого покрытия тротуаров	кв. метров	250
2.	Наличие малых архитектурных форм и элементов благоустройства, всего	штук	10
	в том числе:		
	осветительных приборов	штук	6
	урн	штук	-
	скамеек	штук	4
	декоративных скульптур	штук	-
	иных элементов	штук	-
3.	Наличие приспособлений для маломобильных групп населения, всего	штук	1






	том числе:		
	опорных поручней	штук	1
	пандусов	штук	-
	съездов	штук	-
4.	Потребность в ремонте твердого покрытия, всего	кв. метров	100
	в том числе:		
	твердого покрытия дорог	кв. метров	-
	твердого покрытия проездов	кв. метров	-
	твердого покрытия тротуаров	кв. метров	100
5.	Потребность в установке малых архитектурных форм и элементов благоустройства, всего	штук	34
	в том числе:		
	осветительных приборов	штук	6
	урн	штук	14
	скамеек	штук	14
	декоративных скульптур	штук	-
	иных элементов	штук	-
6.	Потребность в установке приспособлений для маломобильных групп населения, всего	штук	-
	в том числе:		
	опорных поручней	штук	-
	пандусов	штук	-
	съездов	штук	-

Приложение: Схема общественной территории.



Дата проведения инвентаризации – 02.07.2021

Члены инвентаризационной комиссии:

№ п/п	Фамилия, имя, отчество члена инвентаризационной комиссии	Подпись
1.	Макаренко Евгений Викторович	
2.	Трофименко Дмитрий Васильевич	
3.	Деревянко Марина Анатольевна	
4.	Дорохин Владимир Викторович	
5.	Тузко Николай Николаевич	

ПАСПОРТ (с. Иргаклы)

благоустройства общественной территории
(Детская площадка)
по состоянию на 02.07.2021

1. Общие сведения


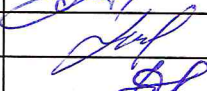
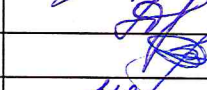


№ п/п	Наименование показателя	Единица измерения	Значение показателя
1.	Адрес (местоположение) общественной территории	-	Ставропольский край, Степновский район, с.Иргаклы, ул.Колхозная 48Б
2.	Кадастровый номер земельного участка (квартала)	-	26:28:020315:887
3.	Численность населения, имеющего удобный пешеходный доступ к общественной территории	тыс.человек	4,2
4.	Общая площадь общественной территории	кв. метров	1111
5.	Оценка физического состояния общественной территории (благоустроенная (неблагоустроенная))		неблагоустроенная

2. Характеристика физического состояния

№ п/п	Наименование показателя	Единица измерения	Значение показателя
1	2	3	4
1.	Наличие твердого покрытия, всего	кв. метров	-
	в том числе:		
	твердого покрытия дорог	кв. метров	-
	твердого покрытия проездов	кв. метров	-
	твердого покрытия тротуаров	кв. метров	-
2.	Наличие малых архитектурных форм и элементов благоустройства, всего	штук	1
	в том числе:		
	осветительных приборов	штук	1
	урн	штук	-
	скамеек	штук	-
	декоративных скульптур	штук	-
	иных элементов	штук	-
3.	Наличие приспособлений для маломобильных групп населения, всего	штук	-

Дата проведения инвентаризации – 02.07.2021

Члены инвентаризационной комиссии:

№ п/п	Фамилия, имя, отчество члена инвентаризационной комиссии	Подпись
1.	Макаренко Евгений Викторович	
2.	Трофименко Дмитрий Васильевич	
3.	Деревянко Марина Анатольевна	
4.	Дорохин Владимир Викторович	
5.	Тузко Николай Николаевич	

ПАСПОРТ (с. Иргаклы)

благоустройства общественной территории
(Центральная площадь)
по состоянию на 02.07.2021

1. Общие сведения

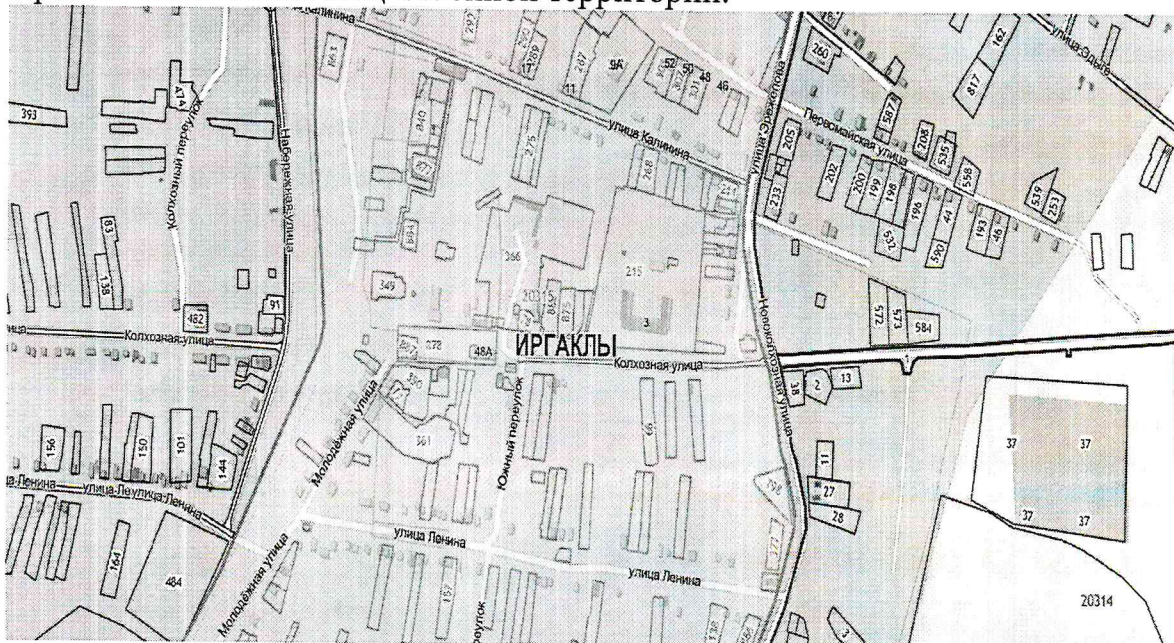
№ п/п	Наименование показателя	Единица измерения	Значение показателя
1.	Адрес (местоположение) общественной территории	-	Ставропольский край, Степновский район, с.Иргаклы, ул.Молодежная
2.	Кадастровый номер земельного участка (квартала)	-	26:28:020315
3.	Численность населения, имеющего удобный пешеходный доступ к общественной территории	тыс.человек	4,2
4.	Общая площадь общественной территории	кв. метров	4500
5.	Оценка физического состояния общественной территории (благоустроенная (неблагоустроенная))		благоустроенная

2. Характеристика физического состояния

№ п/п	Наименование показателя	Единица измерения	Значение показателя
1	2	3	4
1.	Наличие твердого покрытия, всего	кв. метров	4500
	в том числе:		
	твердого покрытия дорог	кв. метров	-
	твердого покрытия проездов	кв. метров	-
	твердого покрытия тротуаров	кв. метров	4500
2.	Наличие малых архитектурных форм и элементов благоустройства, всего	штук	5
	в том числе:		
	осветительных приборов	штук	5
	урн	штук	-
	скамеек	штук	-
	декоративных скульптур	штук	-
	иных элементов	штук	-
3.	Наличие приспособлений для маломобильных групп населения, всего	штук	2


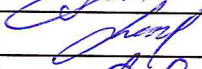

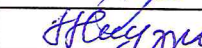

	ТОМ числе:		
	опорных поручней	штук	-
	пандусов	штук	-
	съездов	штук	2
4.	Потребность в ремонте твердого покрытия, всего	кв. метров	-
	в том числе:		
	твердого покрытия дорог	кв. метров	-
	твердого покрытия проездов	кв. метров	-
	твердого покрытия тротуаров	кв. метров	-
5.	Потребность в установке малых архитектурных форм и элементов благоустройства, всего	штук	8
	в том числе:		
	осветительных приборов	штук	-
	урн	штук	4
	скамеек	штук	4
	декоративных скульптур	штук	-
	иных элементов	штук	-
6.	Потребность в установке приспособлений для маломобильных групп населения, всего	штук	-
	в том числе:		
	опорных поручней	штук	-
	пандусов	штук	-
	съездов	штук	-

Приложение: Схема общественной территории.



Дата проведения инвентаризации – 02.07.2021

Члены инвентаризационной комиссии:

№ п/п	Фамилия, имя, отчество члена инвентаризационной комиссии	Подпись
1.	Макаренко Евгений Викторович	
2.	Трофименко Дмитрий Васильевич	
3.	Деревянко Марина Анатольевна	
4.	Дорохин Владимир Викторович	
5.	Тузко Николай Николаевич	

ПАСПОРТ (с. Богдановка)

благоустройства общественной территории
(Территория прилегающая к стадиону)
по состоянию на 23.06.2021

1. Общие сведения

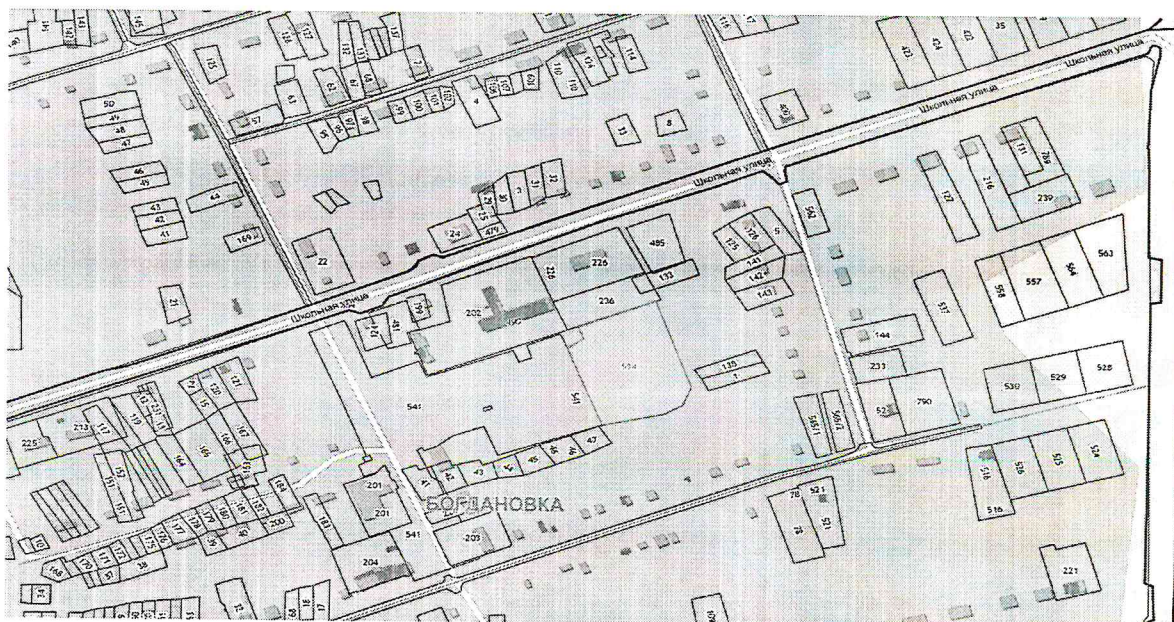
№ п/п	Наименование показателя	Единица измерения	Значение показателя
1.	Адрес (местоположение) общественной территории	-	Ставропольский край, Степновский район, с.Богдановка, ул.Школьная
2.	Кадастровый номер земельного участка (квартала)	-	26:28:020415:514
3.	Численность населения, имеющего удобный пешеходный доступ к общественной территории	тыс.человек	2,0
4.	Общая площадь общественной территории	кв. метров	11039
5.	Оценка физического состояния общественной территории (благоустроенная (неблагоустроенная))		неблагоустроенная

2. Характеристика физического состояния

№ п/п	Наименование показателя	Единица измерения	Значение показателя
1	2	3	4
1.	Наличие твердого покрытия, всего	кв. метров	-
	в том числе:		
	твердого покрытия дорог	кв. метров	-
	твердого покрытия проездов	кв. метров	-
	твердого покрытия тротуаров	кв. метров	-
2.	Наличие малых архитектурных форм и элементов благоустройства, всего	штук	-
	в том числе:		
	осветительных приборов	штук	-
	урн	штук	-
	скамеек	штук	-
	декоративных скульптур	штук	-
	иных элементов	штук	-
3.	Наличие приспособлений для маломобильных групп населения, всего	штук	-






	том числе:		
	опорных поручней	штук	-
	пандусов	штук	-
	съездов	штук	-
4.	Потребность в ремонте твердого покрытия, всего	кв. метров	1350
	в том числе:		
	твердого покрытия дорог	кв. метров	800
	твердого покрытия проездов	кв. метров	200
	твердого покрытия тротуаров	кв. метров	350
5.	Потребность в установке малых архитектурных форм и элементов благоустройства, всего	штук	18
	в том числе:		
	осветительных приборов	штук	10
	урн	штук	4
	скамеек	штук	4
	декоративных скульптур	штук	-
	иных элементов	штук	-
6.	Потребность в установке приспособлений для маломобильных групп населения, всего	штук	-
	в том числе:		
	опорных поручней	штук	-
	пандусов	штук	-
	съездов	штук	-

Приложение: Схема общественной территории.



Дата проведения инвентаризации – 23.06.2021

Члены инвентаризационной комиссии:

№ п/п	Фамилия, имя, отчество члена инвентаризационной комиссии	Подпись
1.	Макаренко Евгений Викторович	
2.	Трофименко Дмитрий Васильевич	
3.	Деревянко Марина Анатольевна	
4.	Дорохин Владимир Викторович	
5.	Тумаров Константин Сергеевич	

ПАСПОРТ (с. Богдановка)

благоустройства общественной территории
(Парковая зона)
по состоянию на 23.06.2021

1. Общие сведения

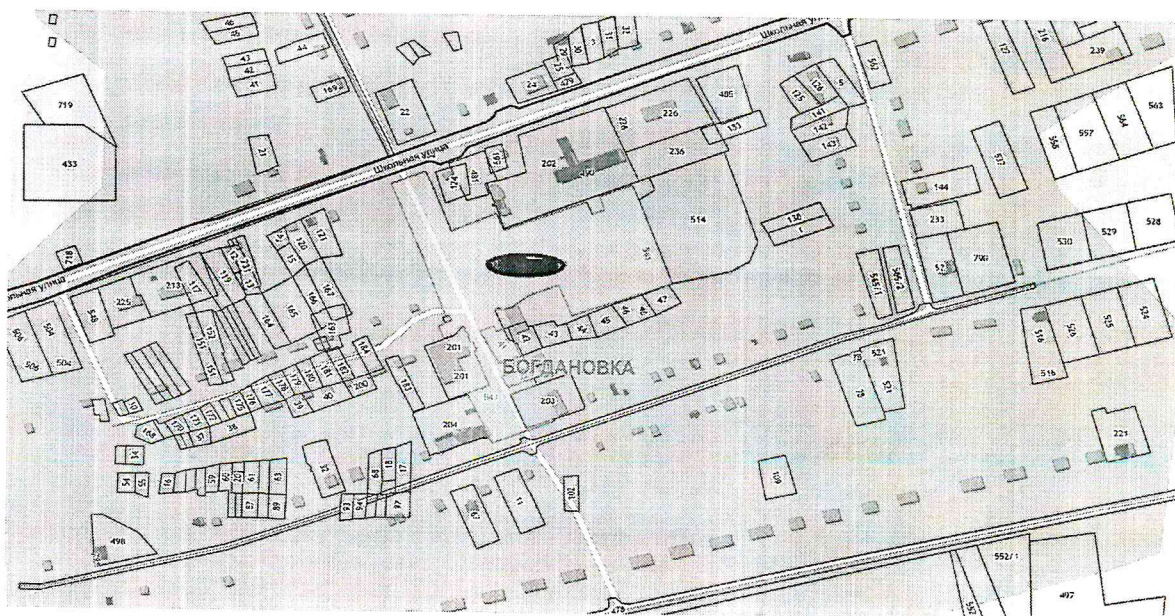
№ п/п	Наименование показателя	Единица измерения	Значение показателя
1.	Адрес (местоположение) общественной территории	-	Ставропольский край, Степновский район, с.Богдановка, ул.Мира
2.	Кадастровый номер земельного участка (квартала)	-	26:28:020415:541
3.	Численность населения, имеющего удобный пешеходный доступ к общественной территории	тыс.человек	2,0
4.	Общая площадь общественной территории	кв. метров	19500
5.	Оценка физического состояния общественной территории (благоустроенная (неблагоустроенная))		неблагоустроенная

2. Характеристика физического состояния

№ п/п	Наименование показателя	Единица измерения	Значение показателя
1	2	3	4
1.	Наличие твердого покрытия, всего	кв. метров	-
	в том числе:		
	твердого покрытия дорог	кв. метров	-
	твердого покрытия проездов	кв. метров	-
	твердого покрытия тротуаров	кв. метров	-
2.	Наличие малых архитектурных форм и элементов благоустройства, всего	штук	-
	в том числе:		
	осветительных приборов	штук	-
	урн	штук	-
	скамеек	штук	-
	декоративных скульптур	штук	-
	иных элементов	штук	-
3.	Наличие приспособлений для маломобильных групп населения, всего	штук	-






	том числе:		
	опорных поручней	штук	-
	пандусов	штук	-
	съездов	штук	-
4.	Потребность в ремонте твердого покрытия, всего	кв. метров	1550
	в том числе:		
	твердого покрытия дорог	кв. метров	1100
	твердого покрытия проездов	кв. метров	150
	твердого покрытия тротуаров	кв. метров	400
5.	Потребность в установке малых архитектурных форм и элементов благоустройства, всего	штук	16
	в том числе:		
	осветительных приборов	штук	8
	урн	штук	4
	скамеек	штук	4
	декоративных скульптур	штук	-
	иных элементов	штук	-
6.	Потребность в установке приспособлений для маломобильных групп населения, всего	штук	-
	в том числе:		
	опорных поручней	штук	-
	пандусов	штук	-
	съездов	штук	-

Приложение: Схема общественной территории.



Дата проведения инвентаризации – 23.06.2021

Члены инвентаризационной комиссии:

№ п/п	Фамилия, имя, отчество члена инвентаризационной комиссии	Подпись
1.	Макаренко Евгений Викторович	
2.	Трофименко Дмитрий Васильевич	
3.	Дервянко Марина Анатольевна	
4.	Дорохин Владимир Викторович	
5.	Тумаров Константин Сергеевич	

ПАСПОРТ (с. Богдановка)

благоустройства общественной территории
(Территория прилегающая к зданию МКУ БКДЦ)
по состоянию на 23.06.2021

1. Общие сведения

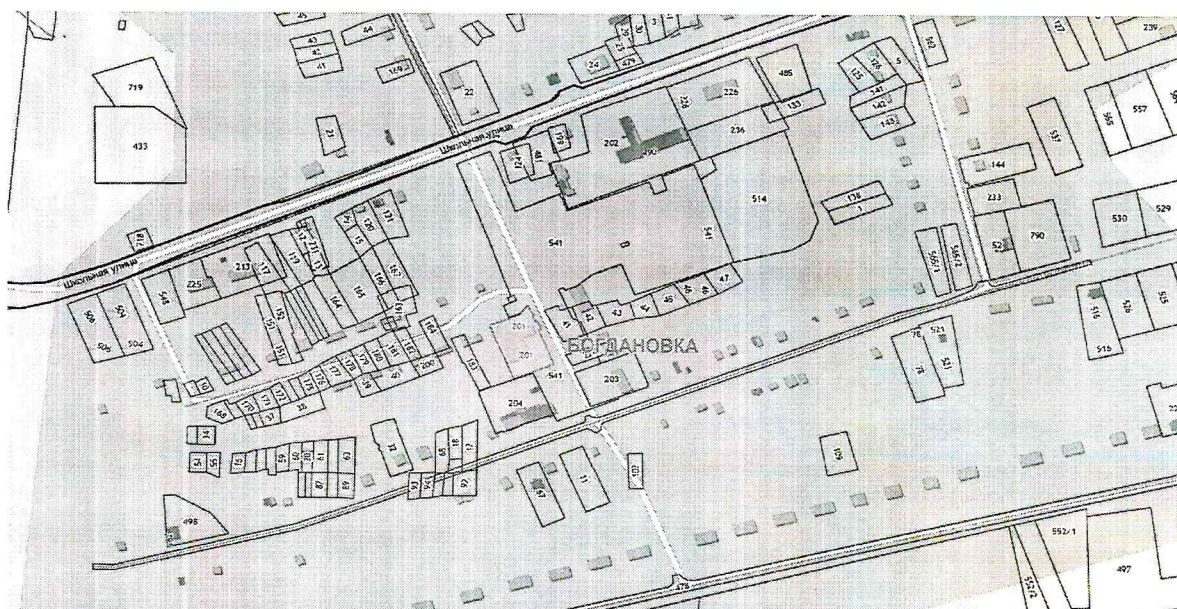
№ п/п	Наименование показателя	Единица измерения	Значение показателя
1.	Адрес (местоположение) общественной территории	-	Ставропольский край, Степновский район, с.Богдановка, ул.Мира
2.	Кадастровый номер земельного участка (квартала)	-	26:28:020415:201
3.	Численность населения, имеющего удобный пешеходный доступ к общественной территории	тыс.человек	2,0
4.	Общая площадь общественной территории	кв. метров	2925
5.	Оценка физического состояния общественной территории (благоустроенная (неблагоустроенная))		неблагоустроенная

2. Характеристика физического состояния

№ п/п	Наименование показателя	Единица измерения	Значение показателя
1	2	3	4
1.	Наличие твердого покрытия, всего	кв. метров	50
	в том числе:		
	твердого покрытия дорог	кв. метров	-
	твердого покрытия проездов	кв. метров	-
	твердого покрытия тротуаров	кв. метров	50
2.	Наличие малых архитектурных форм и элементов благоустройства, всего	штук	-
	в том числе:		
	осветительных приборов	штук	-
	урн	штук	-
	скамеек	штук	-
	декоративных скульптур	штук	-
	иных элементов	штук	-
3.	Наличие приспособлений для маломобильных групп населения, всего	штук	-






	том числе:		
	опорных поручней	штук	-
	пандусов	штук	-
	съездов	штук	-
4.	Потребность в ремонте твердого покрытия, всего	кв. метров	1500
	в том числе:		
	твердого покрытия дорог	кв. метров	750
	твердого покрытия проездов	кв. метров	200
	твердого покрытия тротуаров	кв. метров	550
5.	Потребность в установке малых архитектурных форм и элементов благоустройства, всего	штук	16
	в том числе:		
	осветительных приборов	штук	6
	урн	штук	5
	скамеек	штук	5
	декоративных скульптур	штук	
	иных элементов	штук	-
6.	Потребность в установке приспособлений для маломобильных групп населения, всего	штук	-
	в том числе:		
	опорных поручней	штук	-
	пандусов	штук	-
	съездов	штук	-

Приложение: Схема общественной территории.



Дата проведения инвентаризации – 23.06.2021

Члены инвентаризационной комиссии:

№ п/п	Фамилия, имя, отчество члена инвентаризационной комиссии	Подпись
1.	Макаренко Евгений Викторович	
2.	Трофименко Дмитрий Васильевич	
3.	Дервянко Марина Анатольевна	
4.	Дорохин Владимир Викторович	
5.	Тумаров Константин Сергеевич	

ПАСПОРТ (с. Богдановка)

благоустройства общественной территории
(Детская площадка)
по состоянию на 23.06.2021

1. Общие сведения

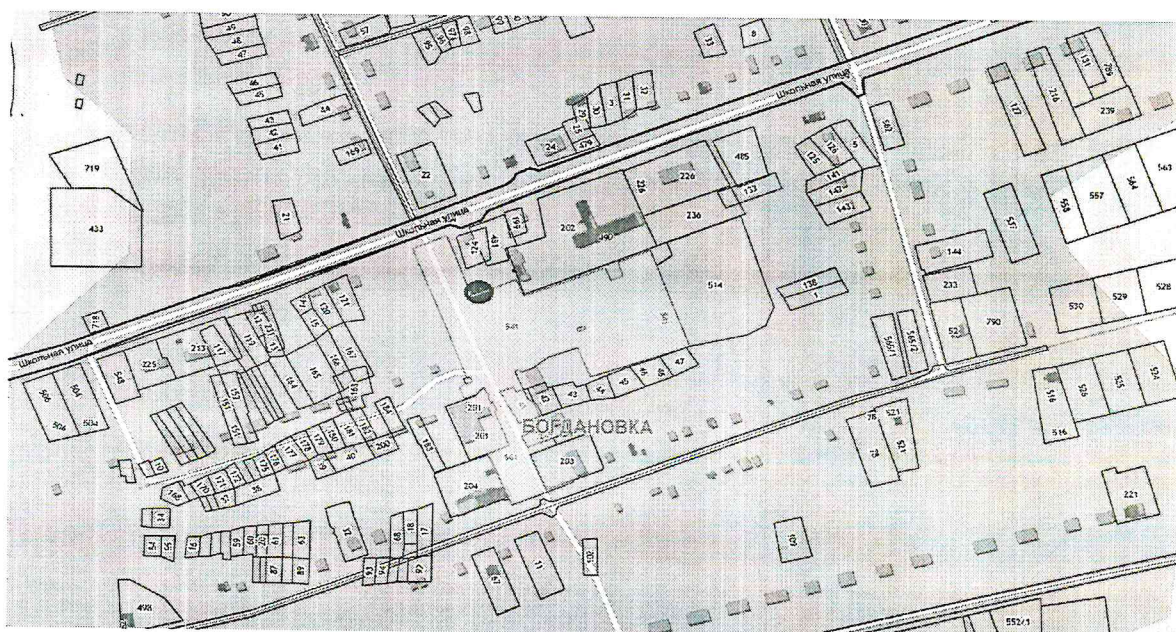
№ п/п	Наименование показателя	Единица измерения	Значение показателя
1.	Адрес (местоположение) общественной территории	-	Ставропольский край, Степновский район, с.Богдановка, ул.Мира
2.	Кадастровый номер земельного участка (квартала)	-	26:28:020415:541
3.	Численность населения, имеющего удобный пешеходный доступ к общественной территории	тыс.человек	2,0
4.	Общая площадь общественной территории	кв. метров	2965
5.	Оценка физического состояния общественной территории (благоустроенная (неблагоустроенная)		неблагоустроенная

2. Характеристика физического состояния

№ п/п	Наименование показателя	Единица измерения	Значение показателя
1	2	3	4
1.	Наличие твердого покрытия, всего	кв. метров	-
	в том числе:		
	твердого покрытия дорог	кв. метров	-
	твердого покрытия проездов	кв. метров	-
	твердого покрытия тротуаров	кв. метров	-
2.	Наличие малых архитектурных форм и элементов благоустройства, всего	штук	3
	в том числе:		
	осветительных приборов	штук	-
	урн	штук	1
	скамеек	штук	2
	декоративных скульптур	штук	-
	иных элементов	штук	-
3.	Наличие приспособлений для маломобильных групп населения, всего	штук	1


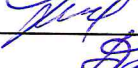



	том числе:		
	опорных поручней	штук	-
	пандусов	штук	-
	съездов	штук	1
4.	Потребность в ремонте твердого покрытия, всего	кв. метров	1350
	в том числе:		
	твердого покрытия дорог	кв. метров	800
	твердого покрытия проездов	кв. метров	200
	твердого покрытия тротуаров	кв. метров	350
5.	Потребность в установке малых архитектурных форм и элементов благоустройства, всего	штук	14
	в том числе:		
	осветительных приборов	штук	6
	урн	штук	4
	скамеек	штук	4
	декоративных скульптур	штук	
	иных элементов	штук	-
6.	Потребность в установке приспособлений для маломобильных групп населения, всего	штук	-
	в том числе:		
	опорных поручней	штук	-
	пандусов	штук	-
	съездов	штук	-

Приложение: Схема общественной территории.



Дата проведения инвентаризации – 23.06.2021

Члены инвентаризационной комиссии:

№ п/п	Фамилия, имя, отчество члена инвентаризационной комиссии	Подпись
1.	Макаренко Евгений Викторович	
2.	Трофименко Дмитрий Васильевич	
3.	Деревянко Марина Анатольевна	
4.	Дорохин Владимир Викторович	
5.	Тумаров Константин Сергеевич	

ПАСПОРТ (с. Богдановка)

благоустройства общественной территории
(Благоустройство территории центра села Богдановка (Визитная карточка
села)

по состоянию на 23.06.2021

1. Общие сведения

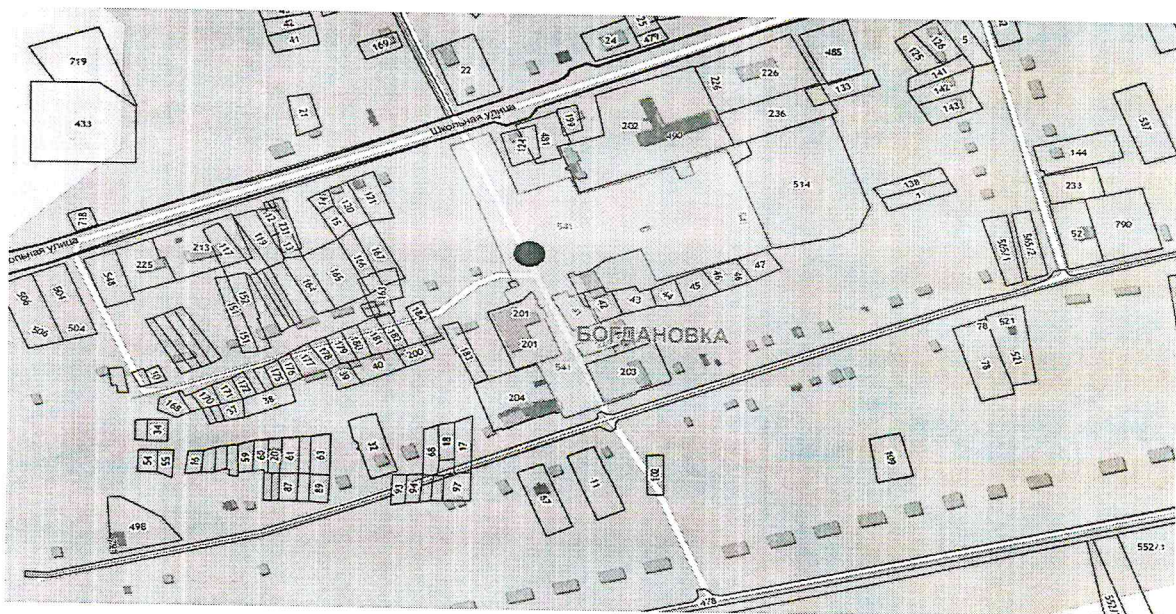
№ п/п	Наименование показателя	Единица измерения	Значение показателя
1.	Адрес (местоположение) общественной территории	-	Ставропольский край, Степновский район, с.Богдановка, ул.Мира
2.	Кадастровый номер земельного участка (квартала)	-	26:28:020415:541
3.	Численность населения, имеющего удобный пешеходный доступ к общественной территории	тыс.человек	2,0
4.	Общая площадь общественной территории	кв. метров	7012
5.	Оценка физического состояния общественной территории (благоустроенная (неблагоустроенная)		благоустроенная

2. Характеристика физического состояния

№ п/п	Наименование показателя	Единица измерения	Значение показателя
1	2	3	4
1.	Наличие твердого покрытия, всего	кв. метров	-
	в том числе:		
	твердого покрытия дорог	кв. метров	-
	твердого покрытия проездов	кв. метров	-
	твердого покрытия тротуаров	кв. метров	-
2.	Наличие малых архитектурных форм и элементов благоустройства, всего	штук	5
	в том числе:		
	осветительных приборов	штук	-
	урн	штук	2
	скамеек	штук	3
	декоративных скульптур	штук	-
	иных элементов	штук	-
3.	Наличие приспособлений для маломобильных групп населения, всего	штук	1






	ТОМ ЧИСЛЕ:		
	опорных поручней	штук	-
	пандусов	штук	-
	съездов	штук	1
4.	Потребность в ремонте твердого покрытия, всего	кв. метров	1750
	в том числе:		
	твердого покрытия дорог	кв. метров	1200
	твердого покрытия проездов	кв. метров	250
	твердого покрытия тротуаров	кв. метров	350
5.	Потребность в установке малых архитектурных форм и элементов благоустройства, всего	штук	17
	в том числе:		
	осветительных приборов	штук	6
	урн	штук	3
	скамеек	штук	6
	декоративных скульптур	штук	2
	иных элементов	штук	-
6.	Потребность в установке приспособлений для маломобильных групп населения, всего	штук	4
	в том числе:		
	опорных поручней	штук	2
	пандусов	штук	1
	съездов	штук	1

Приложение: Схема общественной территории.



Дата проведения инвентаризации – 23.06.2021

Члены инвентаризационной комиссии:

№ п/п	Фамилия, имя, отчество члена инвентаризационной комиссии	Подпись
1.	Макаренко Евгений Викторович	
2.	Трофименко Дмитрий Васильевич	
3.	Дервянко Марина Анатольевна	
4.	Дорохин Владимир Викторович	
5.	Тумаров Константин Сергеевич	

ПАСПОРТ (с.Богдановка)

благоустройства общественной территории
(Универсальная спортивная площадка)
по состоянию на 23.06.2021

1. Общие сведения

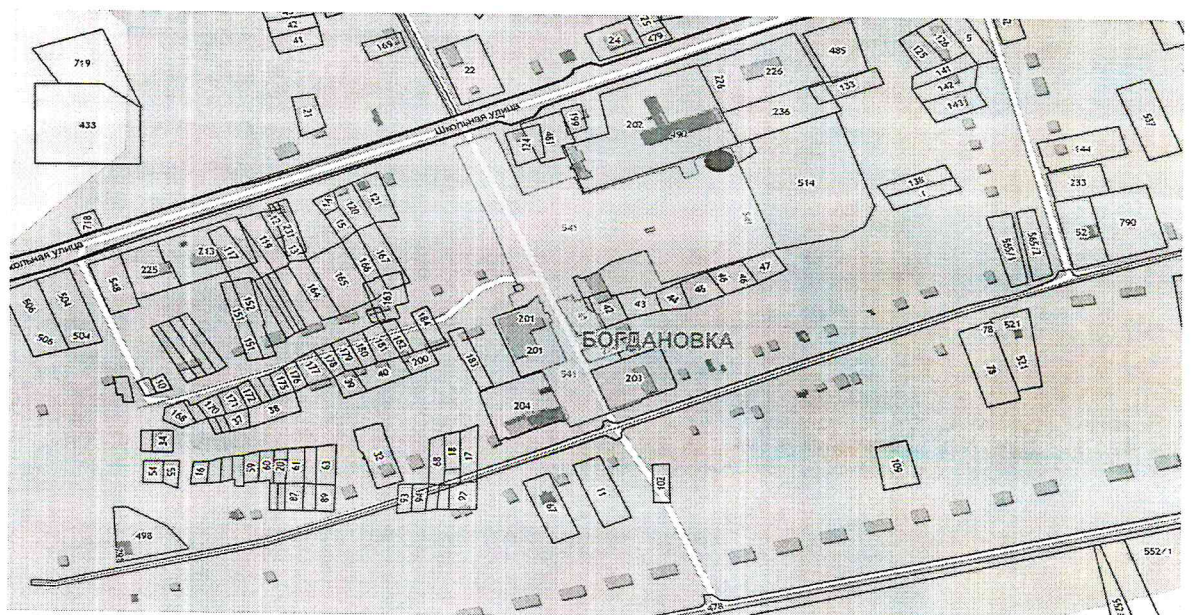
№ п/п	Наименование показателя	Единица измерения	Значение показателя
1.	Адрес (местоположение) общественной территории	-	Ставропольский край, Степновский район, с.Богдановка, ул.Школьная 22Г
2.	Кадастровый номер земельного участка (квартала)	-	26:28:020415:541
3.	Численность населения, имеющего удобный пешеходный доступ к общественной территории	тыс. человек	2,0
4.	Общая площадь общественной территории	кв. метров	875
5.	Оценка физического состояния общественной территории (благоустроенная (неблагоустроенная))		благоустроенная

2. Характеристика физического состояния

№ п/п	Наименование показателя	Единица измерения	Значение показателя
1	2	3	4
1.	Наличие твердого покрытия, всего	кв. метров	-
	в том числе:		
	твердого покрытия дорог	кв. метров	-
	твердого покрытия проездов	кв. метров	-
	твердого покрытия тротуаров	кв. метров	-
2.	Наличие малых архитектурных форм и элементов благоустройства, всего	штук	2
	в том числе:		
	осветительных приборов	штук	-
	урн	штук	-
	скамеек	штук	2
	декоративных скульптур	штук	-
	иных элементов	штук	-
3.	Наличие приспособлений для маломобильных групп населения, всего	штук	-






	том числе:		
	опорных поручней	штук	-
	пандусов	штук	-
	съездов	штук	-
4.	Потребность в ремонте твердого покрытия, всего	кв. метров	1550
	в том числе:		
	твердого покрытия дорог	кв. метров	1200
	твердого покрытия проездов	кв. метров	200
	твердого покрытия тротуаров	кв. метров	150
5.	Потребность в установке малых архитектурных форм и элементов благоустройства, всего	штук	17
	в том числе:		
	осветительных приборов	штук	6
	урн	штук	3
	скамеек	штук	7
	декоративных скульптур	штук	1
	иных элементов	штук	-
6.	Потребность в установке приспособлений для маломобильных групп населения, всего	штук	4
	в том числе:		
	опорных поручней	штук	2
	пандусов	штук	1
	съездов	штук	1

Приложение: Схема общественной территории.



Дата проведения инвентаризации – 23.06.2021

Члены инвентаризационной комиссии:

№ п/п	Фамилия, имя, отчество члена инвентаризационной комиссии	Подпись
1.	Макаренко Евгений Викторович	
2.	Трофименко Дмитрий Васильевич	
3.	Дервянко Марина Анатольевна	
4.	Дорохин Владимир Викторович	
5.	Тумаров Константин Сергеевич	

ПАСПОРТ (с. Степное)

благоустройства общественной территории
(Зеленая зона)
по состоянию на 08.07.2021

1. Общие сведения

№ п/п	Наименование показателя	Единица измерения	Значение показателя
1.	Адрес (местоположение) общественной территории	-	Ставропольский край, Степновский район, с.Степное, ул.П.Явецкого
2.	Кадастровый номер земельного участка (квартала)	-	26:28:020118
3.	Численность населения, имеющего удобный пешеходный доступ к общественной территории	тыс.человек	5,8
4.	Общая площадь общественной территории	кв. метров	15000
5.	Оценка физического состояния общественной территории (благоустроенная (неблагоустроенная))		неблагоустроенная

2. Характеристика физического состояния

№ п/п	Наименование показателя	Единица измерения	Значение показателя
1	2	3	4
1.	Наличие твердого покрытия, всего	кв. метров	-
	в том числе:		
	твердого покрытия дорог	кв. метров	-
	твердого покрытия проездов	кв. метров	
	твердого покрытия тротуаров	кв. метров	-
2.	Наличие малых архитектурных форм и элементов благоустройства, всего	штук	-
	в том числе:		
	осветительных приборов	штук	-
	урн	штук	-
	скамеек	штук	-
	декоративных скульптур	штук	-
	иных элементов	штук	-
3.	Наличие приспособлений для маломобильных групп населения, всего	штук	-






	том числе:		
	опорных поручней	штук	-
	пандусов	штук	-
	съездов	штук	-
4.	Потребность в ремонте твердого покрытия, всего	кв. метров	1595
	в том числе:		
	твердого покрытия дорог	кв. метров	-
	твердого покрытия проездов	кв. метров	-
	твердого покрытия тротуаров	кв. метров	1595
5.	Потребность в установке малых архитектурных форм и элементов благоустройства, всего	штук	80
	в том числе:		
	осветительных приборов	штук	14
	урн	штук	33
	скамеек	штук	33
	декоративных скульптур	штук	-
	иных элементов	штук	-
6.	Потребность в установке приспособлений для маломобильных групп населения, всего	штук	-
	в том числе:		
	опорных поручней	штук	-
	пандусов	штук	-
	съездов	штук	-

Приложение: Схема общественной территории.



Дата проведения инвентаризации – 08.07.2021

Члены инвентаризационной комиссии:

№ п/п	Фамилия, имя, отчество члена инвентаризационной комиссии	Подпись
1.	Макаренко Евгений Викторович	
2.	Трофименко Дмитрий Васильевич	
3.	Деревянко Марина Анатольевна	
4.	Дорохин Владимир Викторович	
5.	Кармаза Олег Николаевич	

ПАСПОРТ (с. Степное)

благоустройства общественной территории
(Парковая зона по пл.Ленина 2-очередь)
по состоянию на 08.07.2021

1. Общие сведения

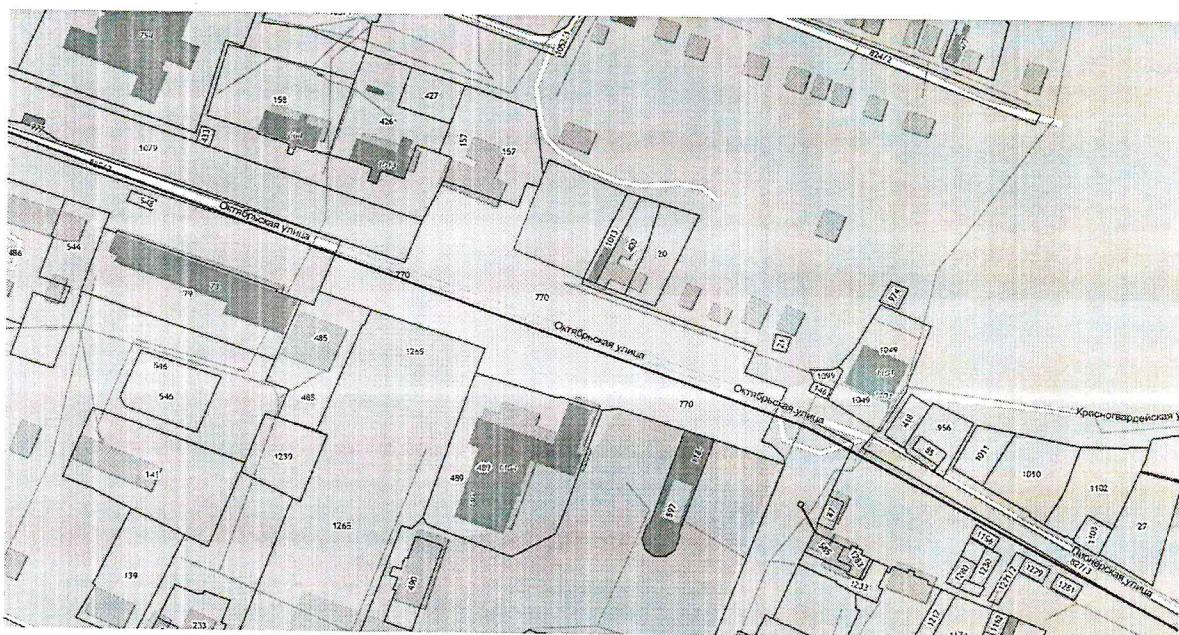
№ п/п	Наименование показателя	Единица измерения	Значение показателя
1.	Адрес (местоположение) общественной территории	-	Ставропольский край, Степновский район, с.Степное, пл.Ленина
2.	Кадастровый номер земельного участка (квартала)	-	26:28:000000:770
3.	Численность населения, имеющего удобный пешеходный доступ к общественной территории	тыс.человек	5,8
4.	Общая площадь общественной территории	кв. метров	9421
5.	Оценка физического состояния общественной территории (благоустроенная (неблагоустроенная))		благоустроенная

2. Характеристика физического состояния

№ п/п	Наименование показателя	Единица измерения	Значение показателя
1	2	3	4
1.	Наличие твердого покрытия, всего	кв. метров	9421
	в том числе:		
	твердого покрытия дорог	кв. метров	-
	твердого покрытия проездов	кв. метров	5795
	твердого покрытия тротуаров	кв. метров	3626
2.	Наличие малых архитектурных форм и элементов благоустройства, всего	штук	86
	в том числе:		
	осветительных приборов	штук	42
	урн	штук	16
	скамеек	штук	16
	декоративных скульптур	штук	12
	иных элементов	штук	-
3.	Наличие приспособлений для маломобильных групп населения, всего	штук	1




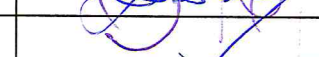

	том числе:		
	опорных поручней	штук	-
	пандусов	штук	-
	съездов	штук	1
4.	Потребность в ремонте твердого покрытия, всего	кв. метров	-
	в том числе:		
	твердого покрытия дорог	кв. метров	-
	твердого покрытия проездов	кв. метров	-
	твердого покрытия тротуаров	кв. метров	-
5.	Потребность в установке малых архитектурных форм и элементов благоустройства, всего	штук	-
	в том числе:		
	осветительных приборов	штук	-
	урн	штук	-
	скамеек	штук	-
	декоративных скульптур	штук	-
	иных элементов	штук	-
6.	Потребность в установке приспособлений для маломобильных групп населения, всего	штук	-
	в том числе:		
	опорных поручней	штук	-
	пандусов	штук	-
	съездов	штук	-

Приложение: Схема общественной территории.



Дата проведения инвентаризации – 08.07.2021

Члены инвентаризационной комиссии:

№ п/п	Фамилия, имя, отчество члена инвентаризационной комиссии	Подпись
1.	Макаренко Евгений Викторович	
2.	Трофименко Дмитрий Васильевич	
3.	Деревянко Марина Анатольевна	
4.	Дорохин Владимир Викторович	
5.	Кармаза Олег Николаевич	

ПАСПОРТ (с. Степное)

благоустройства общественной территории
(Зеленая зона по пл.Ленина 1-очередь)
по состоянию на 08.07.2021

1. Общие сведения

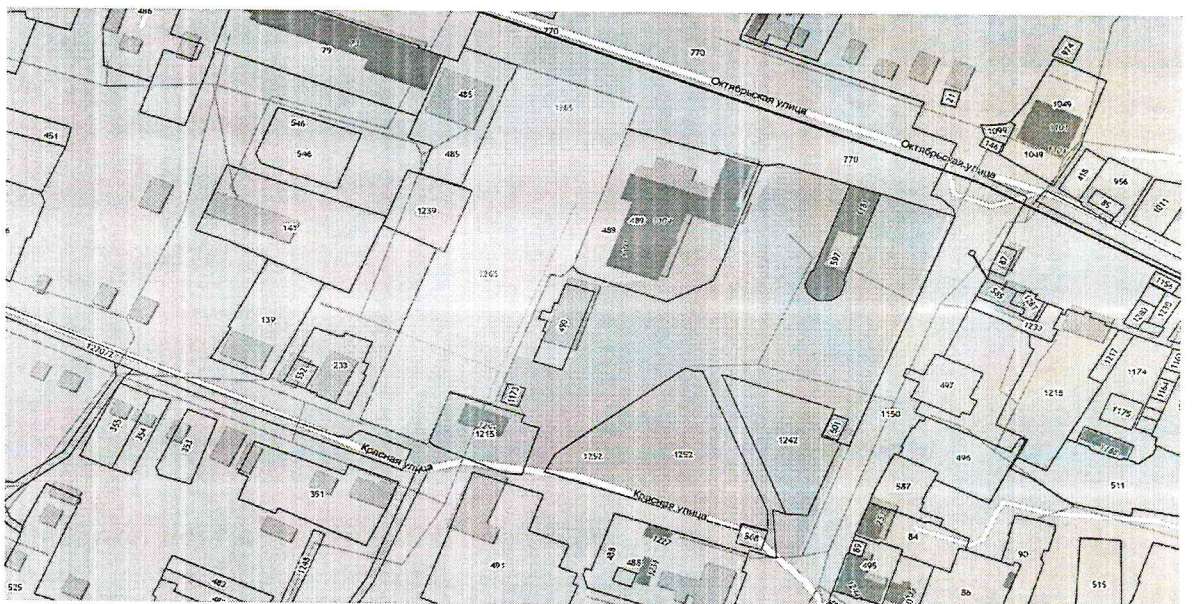
№ п/п	Наименование показателя	Единица измерения	Значение показателя
1.	Адрес (местоположение) общественной территории	-	Ставропольский край, Степновский район, с.Степное, пл.Ленина
2.	Кадастровый номер земельного участка (квартала)	-	26:28:020119:1265
3.	Численность населения, имеющего удобный пешеходный доступ к общественной территории	тыс.человек	5,8
4.	Общая площадь общественной территории	кв. метров	12547
5.	Оценка физического состояния общественной территории (благоустроенная (неблагоустроенная))		благоустроенная

2. Характеристика физического состояния

№ п/п	Наименование показателя	Единица измерения	Значение показателя
1	2	3	4
1.	Наличие твердого покрытия, всего	кв. метров	4144
	в том числе:		
	твердого покрытия дорог	кв. метров	-
	твердого покрытия проездов	кв. метров	-
	твердого покрытия тротуаров	кв. метров	4144
2.	Наличие малых архитектурных форм и элементов благоустройства, всего	штук	115
	в том числе:		
	осветительных приборов	штук	53
	урн	штук	27
	скамеек	штук	27
	декоративных скульптур	штук	1
	иных элементов	штук	7
3.	Наличие приспособлений для маломобильных групп населения, всего	штук	-






	том числе:		
	опорных поручней	штук	-
	пандусов	штук	-
	съездов	штук	-
4.	Потребность в ремонте твердого покрытия, всего	кв. метров	-
	в том числе:		
	твердого покрытия дорог	кв. метров	-
	твердого покрытия проездов	кв. метров	-
	твердого покрытия тротуаров	кв. метров	-
5.	Потребность в установке малых архитектурных форм и элементов благоустройства, всего	штук	-
	в том числе:		
	осветительных приборов	штук	-
	урн	штук	-
	скамеек	штук	-
	декоративных скульптур	штук	-
	иных элементов	штук	-
6.	Потребность в установке приспособлений для маломобильных групп населения, всего	штук	-
	в том числе:		
	опорных поручней	штук	-
	пандусов	штук	-
	съездов	штук	-

Приложение: Схема общественной территории.



Дата проведения инвентаризации – 08.07.2021

Члены инвентаризационной комиссии:

№ п/п	Фамилия, имя, отчество члена инвентаризационной комиссии	Подпись
1.	Макаренко Евгений Викторович	
2.	Трофименко Дмитрий Васильевич	
3.	Деревянко Марина Анатольевна	
4.	Дорохин Владимир Викторович	
5.	Кармаза Олег Николаевич	

ПАСПОРТ (с. Степное)

благоустройства общественной территории
(Парковая зона по пл.Ленина 3-очередь)
по состоянию на 08.07.2021

1. Общие сведения

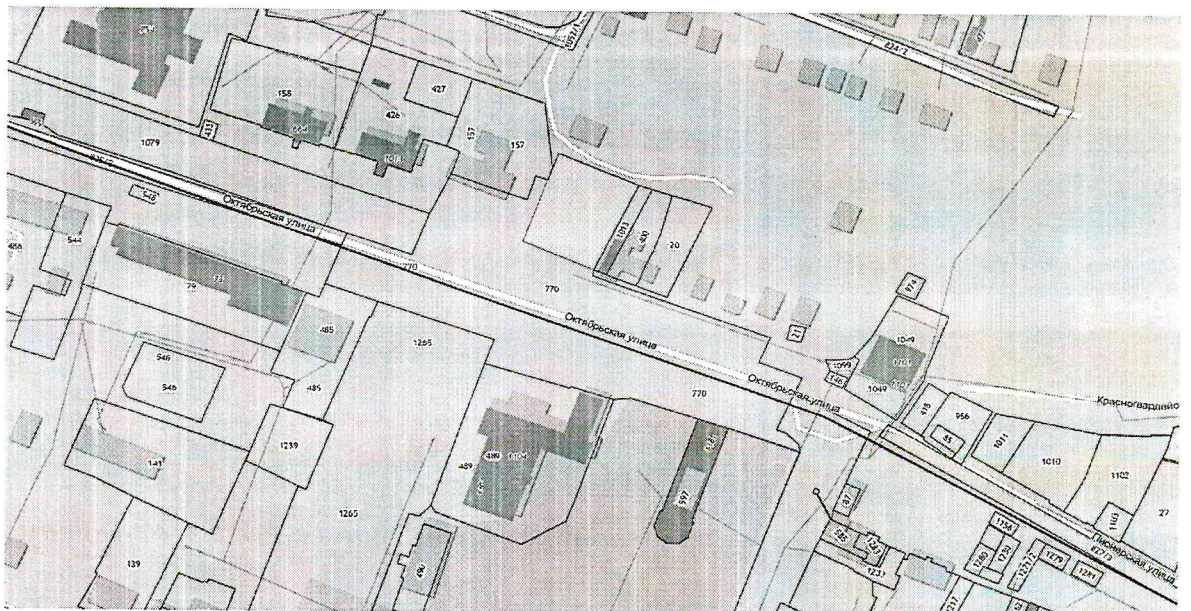
№ п/п	Наименование показателя	Единица измерения	Значение показателя
1.	Адрес (местоположение) общественной территории	-	Ставропольский край, Степновский район, с.Степное, пл.Ленина
2.	Кадастровый номер земельного участка (квартала)	-	26:28:000000
3.	Численность населения, имеющего удобный пешеходный доступ к общественной территории	тыс.человек	5,8
4.	Общая площадь общественной территории	кв. метров	2078
5.	Оценка физического состояния общественной территории (благоустроенная (неблагоустроенная))		неблагоустроенная

2. Характеристика физического состояния

№ п/п	Наименование показателя	Единица измерения	Значение показателя
1	2	3	4
1.	Наличие твердого покрытия, всего	кв. метров	-
	в том числе:		
	твердого покрытия дорог	кв. метров	-
	твердого покрытия проездов	кв. метров	-
	твердого покрытия тротуаров	кв. метров	-
2.	Наличие малых архитектурных форм и элементов благоустройства, всего	штук	3
	в том числе:		
	осветительных приборов	штук	3
	урн	штук	-
	скамеек	штук	-
	декоративных скульптур	штук	-
	иных элементов	штук	-
3.	Наличие приспособлений для маломобильных групп населения, всего	штук	-






	том числе:		
	опорных поручней	штук	-
	пандусов	штук	-
	съездов	штук	-
4.	Потребность в ремонте твердого покрытия, всего	кв. метров	1480
	в том числе:		
	твердого покрытия дорог	кв. метров	-
	твердого покрытия проездов	кв. метров	-
	твердого покрытия тротуаров	кв. метров	1480
5.	Потребность в установке малых архитектурных форм и элементов благоустройства, всего	штук	88
	в том числе:		
	осветительных приборов	штук	23
	урн	штук	32
	скамеек	штук	32
	декоративных скульптур	штук	1
	иных элементов	штук	-
6.	Потребность в установке приспособлений для маломобильных групп населения, всего	штук	-
	в том числе:		-
	опорных поручней	штук	-
	пандусов	штук	-
	съездов	штук	-

Приложение: Схема общественной территории.



Дата проведения инвентаризации – 08.07.2021

Члены инвентаризационной комиссии:

№ п/п	Фамилия, имя, отчество члена инвентаризационной комиссии	Подпись
1.	Макаренко Евгений Викторович	
2.	Трофименко Дмитрий Васильевич	
3.	Деревянко Марина Анатольевна	
4.	Дорохин Владимир Викторович	
5.	Кармаза Олег Николаевич	

ПАСПОРТ (с. Степное)

благоустройства общественной территории
(Парковая зона по пл.Ленина 4-очередь)
по состоянию на 08.07.2021

1. Общие сведения

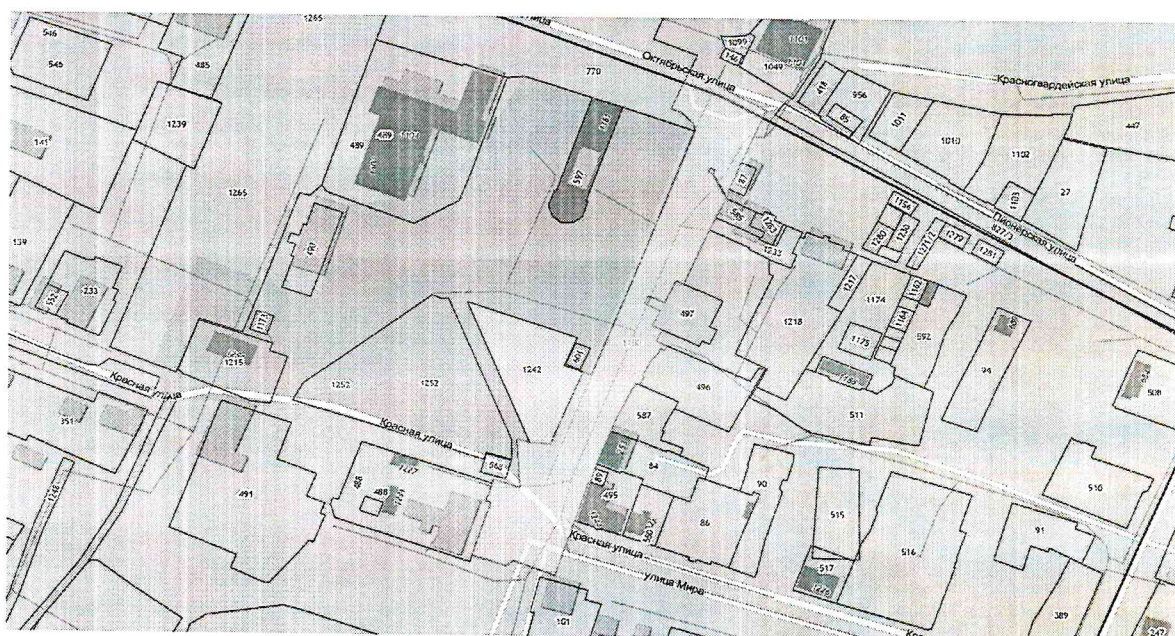
№ п/п	Наименование показателя	Единица измерения	Значение показателя
1.	Адрес (местоположение) общественной территории	-	Ставропольский край, Степновский район, с.Степное, пл.Ленина
2.	Кадастровый номер земельного участка (квартала)	-	26:28:000000:1150
3.	Численность населения, имеющего удобный пешеходный доступ к общественной территории	тыс.человек	5,8
4.	Общая площадь общественной территории	кв. метров	10607
5.	Оценка физического состояния общественной территории (благоустроенная (неблагоустроенная))		неблагоустроенная

2. Характеристика физического состояния

№ п/п	Наименование показателя	Единица измерения	Значение показателя
1	2	3	4
1.	Наличие твердого покрытия, всего	кв. метров	8300
	в том числе:		
	твердого покрытия дорог	кв. метров	-
	твердого покрытия проездов	кв. метров	7800
	твердого покрытия тротуаров	кв. метров	500
2.	Наличие малых архитектурных форм и элементов благоустройства, всего	штук	30
	в том числе:		
	осветительных приборов	штук	21
	урн	штук	4
	скамеек	штук	4
	декоративных скульптур	штук	-
	иных элементов	штук	1
3.	Наличие приспособлений для маломобильных групп населения, всего	штук	-

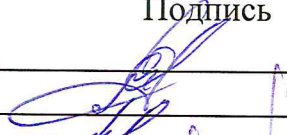




	том числе:		
	опорных поручней	штук	-
	пандусов	штук	-
	съездов	штук	-
4.	Потребность в ремонте твердого покрытия, всего	кв. метров	8300
	в том числе:		
	твердого покрытия дорог	кв. метров	-
	твердого покрытия проездов	кв. метров	4030
	твердого покрытия тротуаров	кв. метров	4270
5.	Потребность в установке малых архитектурных форм и элементов благоустройства, всего	штук	135
	в том числе:		
	осветительных приборов	штук	45
	урн	штук	42
	скамеек	штук	42
	декоративных скульптур	штук	5
	иных элементов	штук	1
6.	Потребность в установке приспособлений для маломобильных групп населения, всего	штук	-
	в том числе:		
	опорных поручней	штук	-
	пандусов	штук	-
	съездов	штук	-

Приложение: Схема общественной территории.



Дата проведения инвентаризации – 08.07.2021

Члены инвентаризационной комиссии:

№ п/п	Фамилия, имя, отчество члена инвентаризационной комиссии	Подпись
1.	Макаренко Евгений Викторович	
2.	Трофименко Дмитрий Васильевич	
3.	Деревянко Марина Анатольевна	
4.	Дорохин Владимир Викторович	
5.	Кармаза Олег Николаевич	

ПАСПОРТ (с. Степное)

благоустройства общественной территории
(Территория прилегающая к спортивно-оздоровительному комплексу)
по состоянию на 08.07.2021

1. Общие сведения

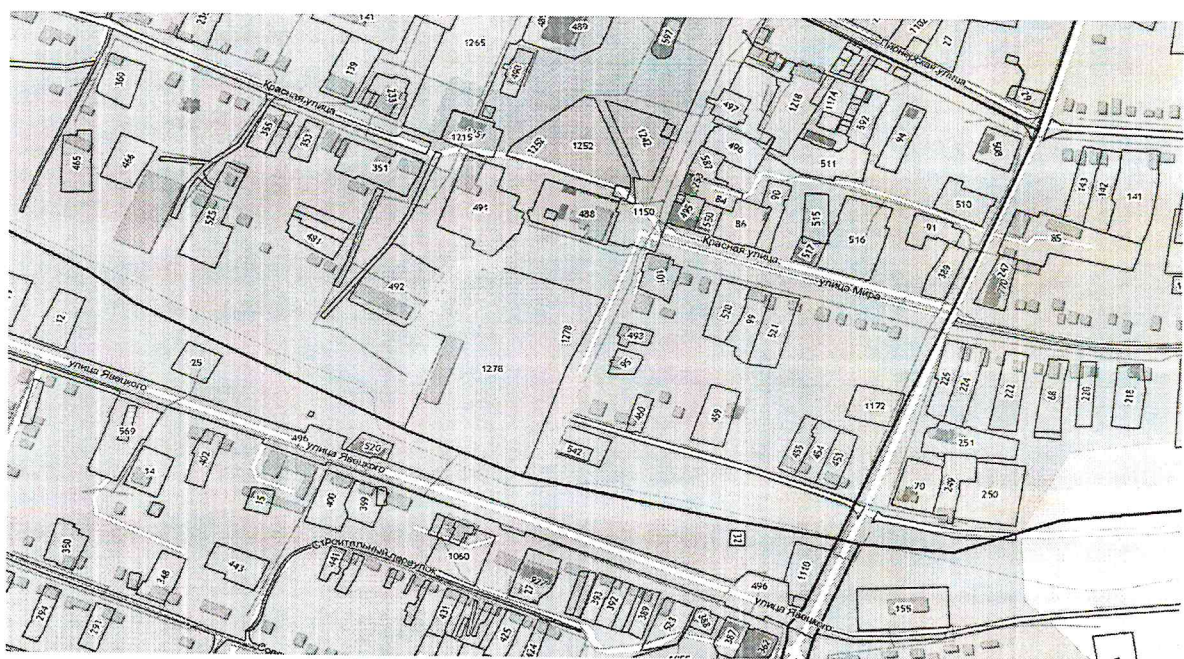
№ п/п	Наименование показателя	Единица измерения	Значение показателя
1.	Адрес (местоположение) общественной территории	-	Ставропольский край, Степновский район, с.Степное
2.	Кадастровый номер земельного участка (квартала)	-	26:28:020119
3.	Численность населения, имеющего удобный пешеходный доступ к общественной территории	тыс.человек	5,8
4.	Общая площадь общественной территории	кв. метров	2200
5.	Оценка физического состояния общественной территории (благоустроенная (неблагоустроенная))		неблагоустроенная

2. Характеристика физического состояния

№ п/п	Наименование показателя	Единица измерения	Значение показателя
1	2	3	4
1.	Наличие твердого покрытия, всего	кв. метров	2077
	в том числе:		
	твердого покрытия дорог	кв. метров	-
	твердого покрытия проездов	кв. метров	1377
	твердого покрытия тротуаров	кв. метров	700
2.	Наличие малых архитектурных форм и элементов благоустройства, всего	штук	8
	в том числе:		
	осветительных приборов	штук	4
	урн	штук	1
	скамеек	штук	1
	декоративных скульптур	штук	-
	иных элементов	штук	2
3.	Наличие приспособлений для маломобильных групп населения, всего	штук	2
	том числе:		





	опорных поручней	штук	-
	пандусов	штук	1
	съездов	штук	1
4.	Потребность в ремонте твердого покрытия, всего	кв. метров	2190
	в том числе:		
	твердого покрытия дорог	кв. метров	-
	твердого покрытия проездов	кв. метров	1140
	твердого покрытия тротуаров	кв. метров	953
5.	Потребность в установке малых архитектурных форм и элементов благоустройства, всего	штук	76
	в том числе:		
	осветительных приборов	штук	25
	урн	штук	21
	скамеек	штук	21
	декоративных скульптур	штук	7
	иных элементов	штук	2
6.	Потребность в установке приспособлений для маломобильных групп населения, всего	штук	-
	в том числе:		
	опорных поручней	штук	-
	пандусов	штук	-
	съездов	штук	-

Приложение: Схема общественной территории.



Дата проведения инвентаризации – 08.07.2021

Члены инвентаризационной комиссии:

№ п/п	Фамилия, имя, отчество члена инвентаризационной комиссии	Подпись
1.	Макаренко Евгений Викторович	
2.	Трофименко Дмитрий Васильевич	
3.	Деревянко Марина Анатольевна	
4.	Дорохин Владимир Викторович	
5.	Кармаза Олег Николаевич	